

【町の花】 つばき

【町の木】 やまざくら

【特産物】 筆柿(生産量日本一)、
いちご、長なす

【名所】 本光寺、大井池、不動ケ滝

【まつり】 凧揚げまつり、しだれ桜まつり
彦左まつり



本光寺



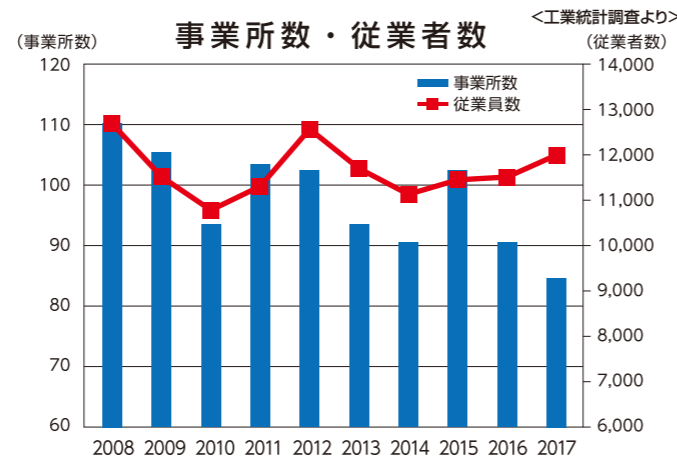
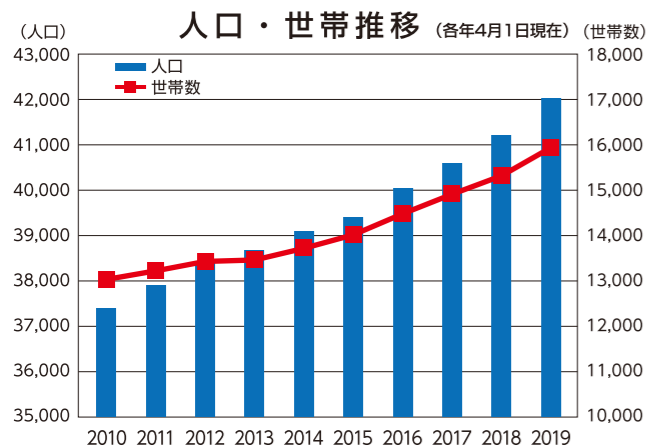
筆柿



凧揚げまつり

人と自然を大切にする緑住文化都市

幸田町 企業立地のご案内

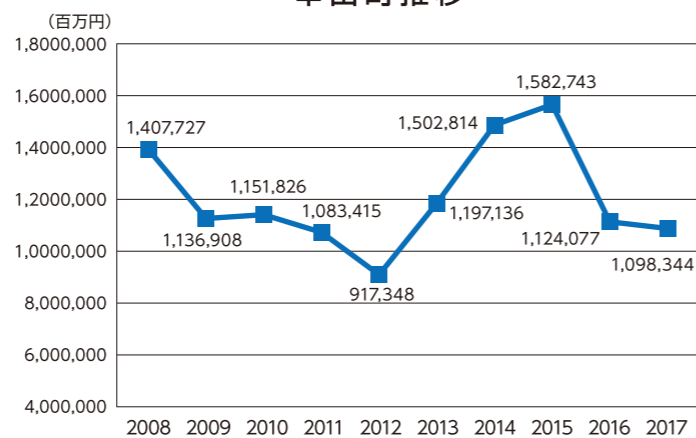


製造品出荷額 (2017)

| 順位 | 市町村名 | 製造品出荷額等 | 順位 | 市町村名 | 製造品出荷額等 |
|----|------|------------|----|------|-----------|
| 1 | 豊田市 | 14,590,290 | 9 | 小牧市 | 1,362,734 |
| 2 | 名古屋市 | 3,490,381 | 10 | 豊橋市 | 1,348,630 |
| 3 | 岡崎市 | 2,345,274 | 11 | 幸田町 | 1,098,344 |
| 4 | 安城市 | 2,284,036 | 12 | 稲沢市 | 1,080,021 |
| 5 | 田原市 | 1,999,160 | 13 | 大府市 | 1,063,896 |
| 6 | 西尾市 | 1,707,544 | 14 | 知多市 | 1,015,037 |
| 7 | 刈谷市 | 1,634,285 | 15 | みよし市 | 961,855 |
| 8 | 東海市 | 1,396,990 | | | |

(百万円)

幸田町推移 <工業統計調査より>



幸田町の位置

愛知県の中南部に位置し、中部圏の中心都市・名古屋市から45km圏内にあり、北は岡崎市、西は西尾市、南東は蒲郡市と接しています。



◆幸田町の概要

| | |
|-------|---|
| 面積 | 56.72km ² |
| 人口 | 42,126人 (2019.4.1現在) |
| 世帯数 | 16,034世帯 (2019.4.1現在) |
| 人口伸び率 | 4.3% (2010-2015)[愛知県1.0%] |
| 年齢別割合 | 0-14歳=16.8% 15-64歳=62.2% 65歳以上=21.0% (2019.4.1現在) [愛知県0-14歳=13.3%、15-64歳=61.7%、65歳以上=25.0%] |
| 平均気温 | 16.7℃ (一年を通じて穏やかな気候) |

産業空洞化対策減税基金に基づく補助制度

①大規模投資案件等の誘致

～21世紀高度先端産業立地補助金～

高度先端分野における大規模投資等の支援

②中小規模の投資案件へのきめ細かい支援

～新あいち創造産業立地補助金～

サプライチェーンの中核をなす分野などの企業立地等の支援

③研究開発・実証実験の支援

～新あいち創造研究開発補助金～

※補助金の要件や補助率等の詳細については、下記へお問合せください。

また、その他にも各種優遇制度がありますので、併せてご確認ください。

①・②: 県産業立地通商課 052-954-6372

③ : 県産業科学技術課 052-954-6347

幸田町のビジネスステージ

ビジネス環境

国道23号バイパス(都市計画道路 名豊道路)、国道248号(都市計画道路 蒲郡岐阜線)、県道西尾幸田線(都市計画道路 衣浦蒲郡線)を中心に、広域的なアクセス道路が整備されつつあり、また、平成24年3月には町で3つ目となる東海道本線「相見駅」が開業し、物的・人的輸送面で優位な地域です。



道路
 国道23号バイパス：幸田須美 IC、幸田桐山 IC、幸田芦谷 IC
 [東名岡崎 IC・伊勢湾岸道豊明 IC まで約 30 分、東名音羽蒲郡 IC まで約 20 分、新東名岡崎東 IC まで約 20 分]
 国道248号(都市計画道路 蒲郡岐阜線)

鉄道
 JR 東海道本線：幸田駅・三ヶ根駅・相見駅
 [名古屋駅まで最短 37 分、東京駅まで最短 2 時間 4 分、大阪駅まで最短 1 時間 51 分]

空港
 中部国際空港まで車で約 80 分

港湾
 名古屋港まで車で約 60 分、三河港まで約 15 分

研究施設・大学
 幸田町の周辺には様々な研究施設や大学などがあります。
 研究施設：知の拠点、自然科学研究機構、国立長寿医療研究センター
 大学：名古屋大学、豊橋技術科学大学、愛知工科大学
 【協定書締結】
 ・名古屋大学未来社会創造機構
 ・愛知工科大学

取り組み

・「幸田町まち・ひと・しごと創生総合戦略」の取り組みとして、高付加価値次世代産業創出事業の推進をしています。
 ・愛知工科大学内において、ものづくりプラットホームとして幸田ものづくり研究センターを設置し、①ものづくり改善リーダー育成スクール事業、②サイエンスコミュニティ事業、③幸田町 IoT 推進ラボ事業を実施し、ものづくり企業のカイゼンへの取り組みや研究・教育機関等との連携をサポートしています。

国道23号バイパス沿線を中心に工業用地を拡大 <幸田須美 IC、幸田桐山 IC、幸田芦谷 IC>

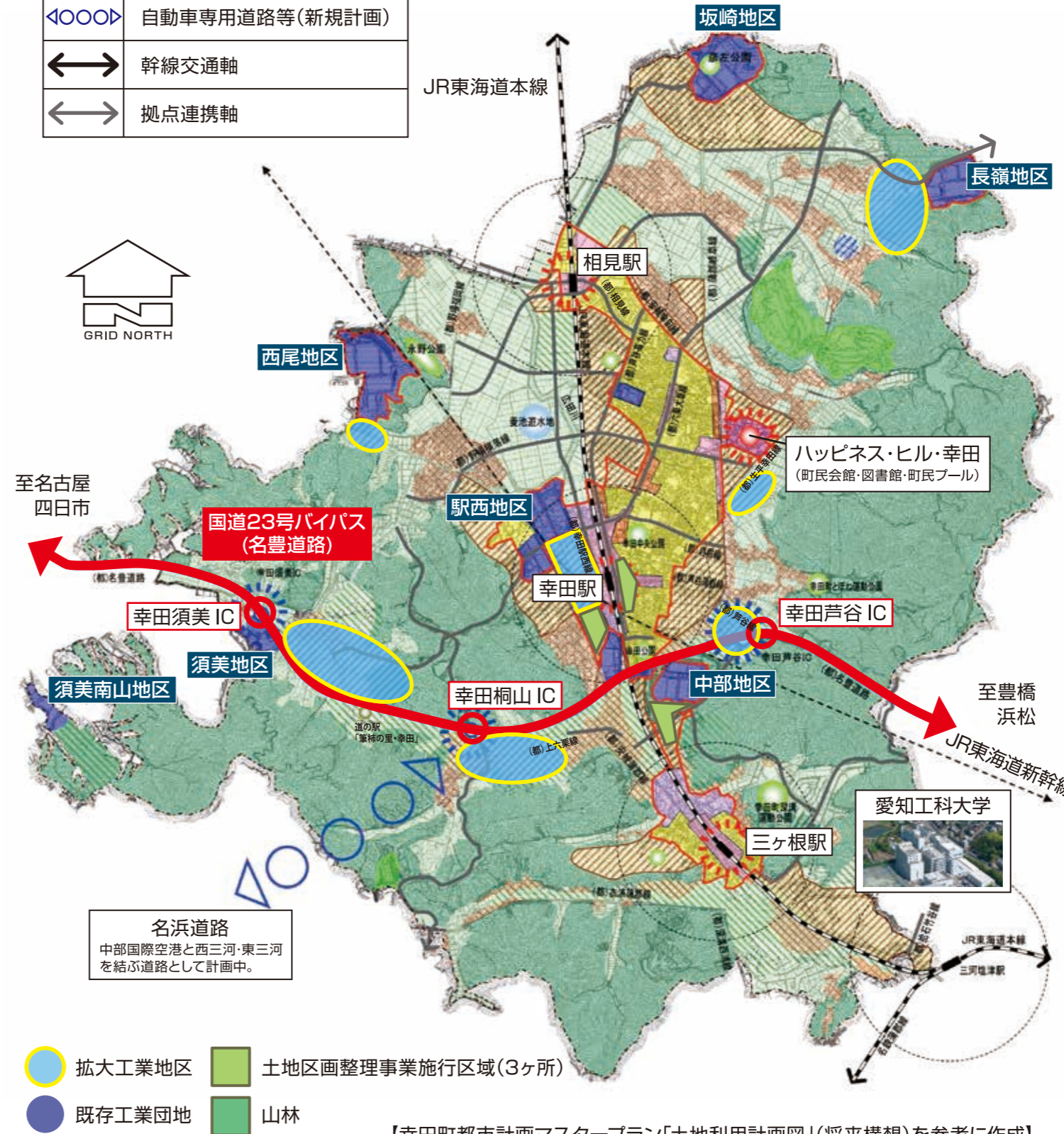
名古屋市、豊橋市の中間位置にあり、製品輸送など県内の産業交通アクセスとして最良な位置関係にあります。

また、従業員の集約及び分散がしやすい最良な通勤エリアでもあります。

幸田町に進出を検討される場合、用地については可能な限り希望面積で対応します。

先端型業種による立地相談も随時受け付けています。

| | |
|--|----------------|
| | 自動車専用道路等 |
| | 自動車専用道路等(新規計画) |
| | 幹線交通軸 |
| | 拠点連携軸 |



町内工業団地 (計176.4ha)

駅西地区工業団地 (52.4ha)

- ・アスカ(株)幸田工場
- ・アトテックジャパン(株)幸田事業所
- ・王子コンテナ(株)幸田工場
- ・(株)CNK幸田工場
- ・(株)鈴木化学工業所幸田工場
- ・セントラルコンベヤー(株)
- ・日軽エムシーアルミ(株)幸田工場
- ・日軽物流(株)幸田営業所
- ・パナソニック住宅設備(株)幸田工場
- ・(株)豊幸

坂崎地区工業団地 (33.9ha)

- ・新東工業(株)幸田事業所
- ・ソニーグローバルマニュファクチャリング & オペレーションズ(株)幸田サイト
- ・プリストル・マイヤーズスクイブ(株)愛知工場

中部地区工業団地 (20.0ha)

- ・(株)デンソー幸田製作所

長嶺地区工業団地 (20.7ha)

- ・フタバ産業(株)幸田工場

西尾地区工業団地 (38.3ha)

- ・(株)デンソー西尾製作所

須美工業団地 (5.9ha)

- ・(株)フタバ須美
- ・東鋼管工業(株)名古屋工場
- ・川本鋼材(株)三河営業所
- ・日本ペローズ工業(株)幸田工場

須美南山工業団地 (5.2ha)

- ・アイシン辰栄(株)幸田工場
- ・三河ダイハツ(株)総合センター

【幸田町都市計画マスタープラン「土地利用計画図」(将来構想)を参考に作成】