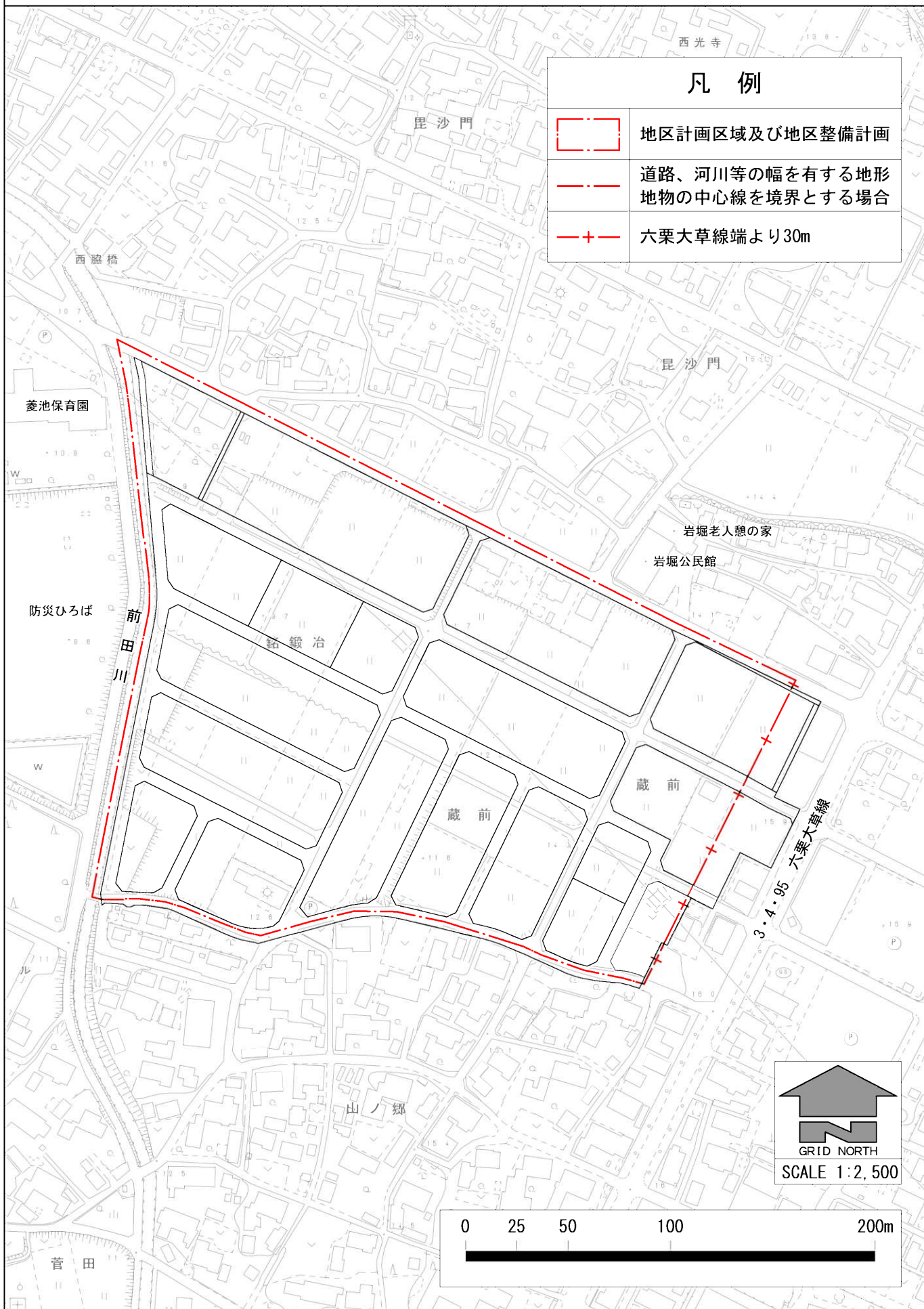






# 幸田岩堀地区計画 計画図



## 凡 例

	地区計画区域及び地区整備計画
	道路、河川等の幅を有する地形地物の中心線を境界とする場合
	六栗大草線端より30m

  
 GRID NORTH  
 SCALE 1:2,500

