













幸田町ため池ハザードマップ






会下池 想定される浸水深

N

1:6,000

想定される浸水深	
	0.2m未満
	0.2～0.5m未満
	0.5～1.0m未満
	1.0～2.0m未満
	2.0～3.0m未満
	3.0～5.0m未満
	5.0m以上

凡 例	
	緊急輸送道路
	鉄道
	河川
	到達時間
	アンダーパス等

基 幹 避 難 所	
	幸田小学校 運動場
	幸田小学校 体育館
避 難 場 所	
	大草保育園園庭
避 難 所	
	大草保育園遊戯室
	大草老人憩の家
	大草西コミュニティホーム
	大草東コミュニティホーム
	大草南コミュニティホーム

会下池

所在地：大字大草字会下15-2
堤 高：14.0m
貯水量：13,000m³

