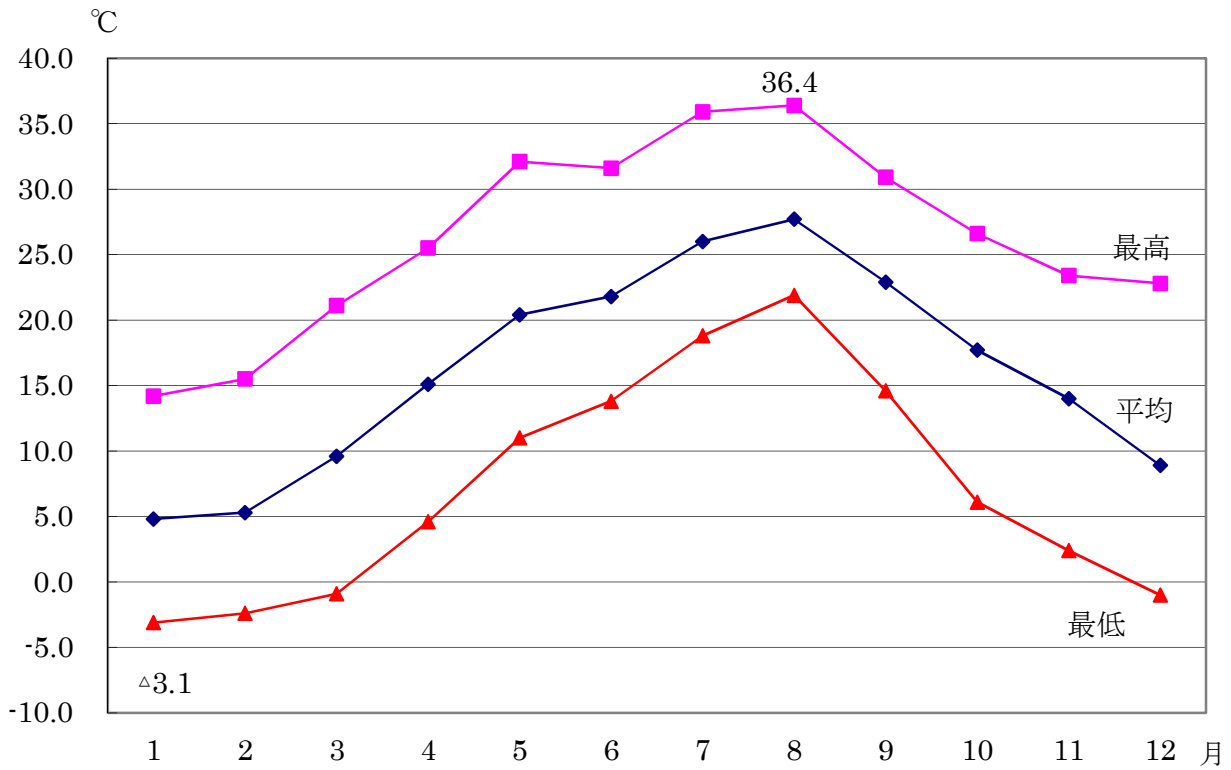


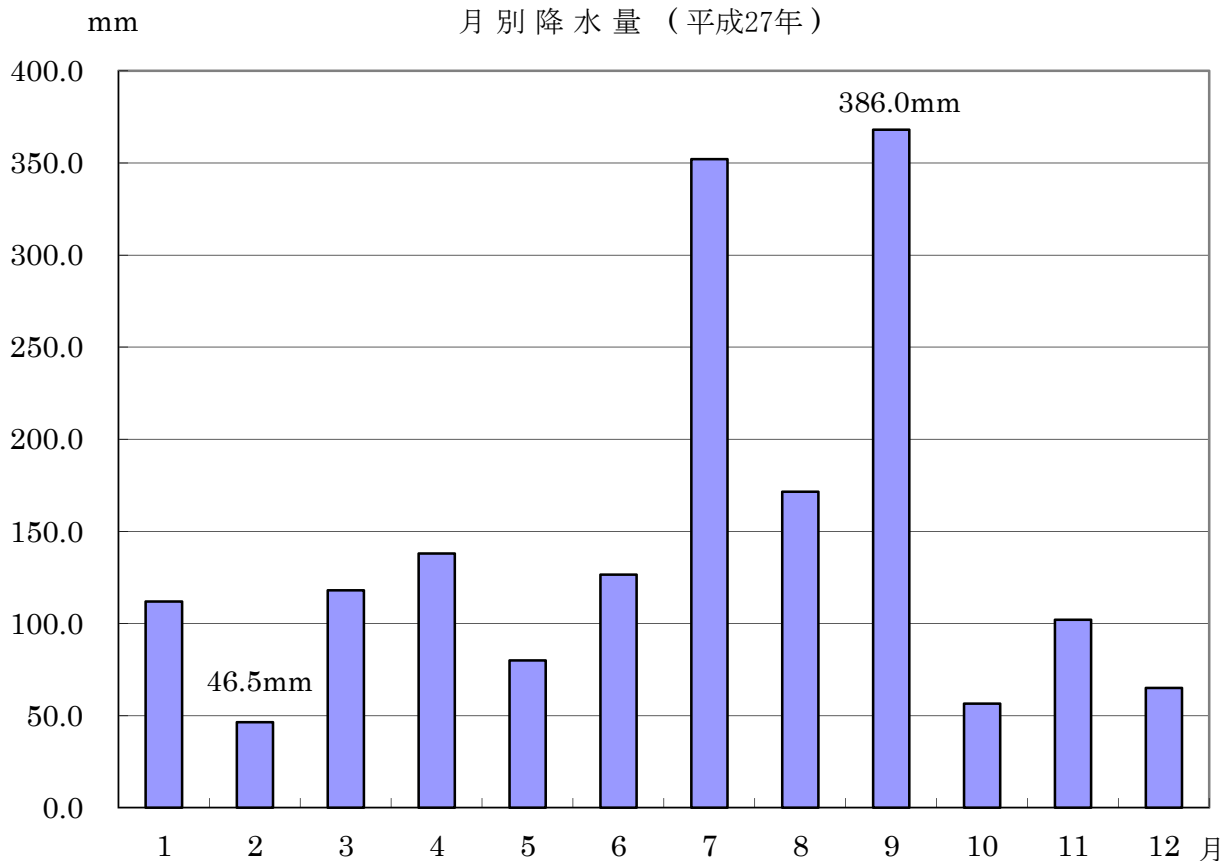
1 土地と気象

月別気温（平成27年中）



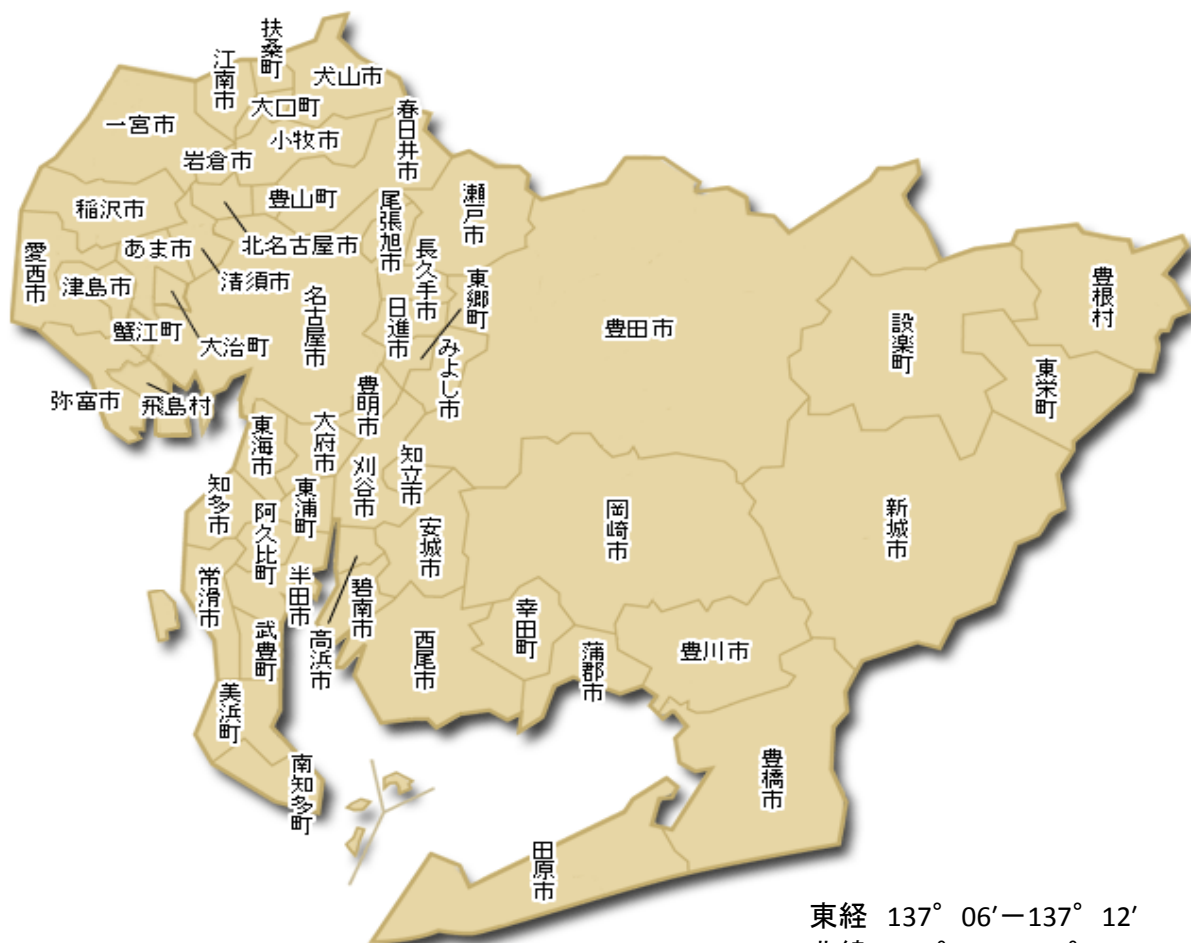
データ：1-3 気象の概要

月別降水量（平成27年）



データ：1-3 気象の概要

幸田町の位置図



東経 137° 06' - 137° 12'
 北緯 34° 48' - 34° 54'
 標高 5m - 439m

1-1 幸田町の位置

役場の位置		町域		海拔	
東経	137度09分56秒	東西	10.25 km	最高	439 m
北緯	34度51分53秒	南北	10.55 km	最低	5 m

1-2 土地の利用状況

(1) 土地利用面積

区分	行政面積	農地		森林	水面・河川・水路	道路	宅地	その他	
		田	畑						
面積 (ha)	5,672	1,140	759	381	2,425	192	590	693	631
構成比 (%)	100	20	13	7	43	3	10	12	11

注：構成比は、四捨五入のため合計数値とは一致しない。 資料：「土地に関する統計年報(平成27年版)」

(2) 都市計画用途地域別面積

区 分		総 数	市 街 化 区 域					
			合計	第一種 低層住専	第二種 低層住専	第一種 中高層 住専	第二種 中高層 住専	第一種 住居地域
面 積 (ha)		5,678	613	39	—	111	—	170
構 成 比 (%)	市街化区域	—	100.0	6.4	—	18.1	—	27.7
	都市計画区域	100.0	10.8	0.7	—	1.9	—	3.0

注:数値にはすべて「約」が付く。

面積は都市計画決定(平成26年3月26日)によるもの。

1-3 気象の概要

月 別		1	2	3	4	5
風 速 (m/s)	平 均	3.0	2.8	2.6	2.1	2.4
	最 高	10.6	10.2	12.1	9.9	15.4
	瞬間最大	22.2	23.6	22.3	19.4	29.4
湿 度 (%)	平 均	76.5	74.1	73.2	79.6	69.6
	最 高	99.9	99.9	99.9	99.9	99.9
	最 低	38.6	28.8	22.2	21.3	18.3
気 温 (℃)	平 均	4.8	5.3	9.6	15.1	20.4
	最 高	14.2	15.5	21.1	25.5	32.1
	最 低	△ 3.1	△ 2.4	△ 0.9	4.6	11.0
降 雨 日 数 (日)		8	6	12	10	6
月 総 雨 量 (mm)		112.0	46.5	118.0	138.0	80.0

注:観測地は幸田町消防署

1-4 年別総雨量

年 別	平成16年	平成17年	平成18年	平成19年	平成20年
年 総 雨 量 (mm)	1,793.5	923.5	1,622.5	1,341.5	1,925.0
平 均 雨 量 (mm)	149.5	77.0	135.2	111.8	160.4

平成28年4月1日

市 街 化 区 域 3							市 街 化 調 整 区 域
第二種 住居地域	準住居 地域	近隣商業 地域	商業地域	準工業 地域	工業地域	工業専用 地域	
38	—	39	29	29	79	79	5,065
6.2	—	6.4	4.7	4.7	12.9	12.9	—
0.7	—	0.7	0.5	0.5	1.4	1.4	89.2

資料:都市計画課

平成27年中

6	7	8	9	10	11	12	平 均
2.2	2.2	2.2	1.9	2.0	1.5	2.2	2.3
10.1	10.6	15.3	16.3	9.9	10.4	12.4	11.9
22.0	22.6	35.2	29.4	19.0	21.1	24.9	24.3
78.6	84.0	77.8	79.1	74.2	83.2	77.6	77.3
99.9	99.9	99.9	99.9	99.9	99.9	99.9	99.9
31.9	41.9	38.8	31.3	27.5	43.6	25.5	30.8
21.8	26.0	27.7	22.9	17.7	14.0	8.9	16.2
31.6	35.9	36.4	30.9	26.6	23.4	22.8	26.3
13.8	18.8	21.9	14.6	6.1	2.4	△ 1.0	7.2
13	13	10	11	5	11	8	9.4
126.5	352.0	171.5	368.0	56.5	102.0	65.0	144.7

資料:消防署

平成21年	平成22年	平成23年	平成24年	平成25年	平成26年	平成27年
1,559.5	1,620.0	1,623.5	1,333.5	1,425.0	1,405.0	1,736.0
130.0	135.0	135.3	111.1	118.8	117.1	144.7