幸田町橋梁個別施設計画

深溝跨線橋

令和５年３月

幸田町 建設部 土木課

目　次

１　橋梁個別施設計画の目的. 1
(1)　背景 1
(2)　目的 1
(3)　方針 1

２　橋梁個別施設計画の対象橋梁（対象橋梁の概況）. 2
(1)　計画対象の橋梁数. 2

３　健全度の把握及び日常的な維持管理に関する基本的な方針. 2
(1)　健全度の把握に関する基本的方針. 2
(2)　日常的な維持管理に関する基本的方針. 3

４　新技術の活用方針. 5

５　対象橋梁の長寿命化及び修繕・架替えに係る費用の縮減に関する基本的な方針. . . . 5

６　対象橋梁ごとの概ねの次回点検時期及び修繕内容・時期又は架替え時期. 6

７　健全度の現状 7

８　計画策定担当部署および意見聴取した学識経験者等の専門知識を有する者. 7
(1)　計画策定担当部署. 7
(2)　意見聴取した学識経験者等の専門知識を有する者. 7

１　橋梁個別施設計画の目的

(1)　背景

国土交通省では、地方自治体が管理している 13 万箇所を超える道路橋の老朽化等に伴う損傷の早期発見とその補修を行うため、平成 19 年度に「橋梁個別施設計画策定事業費補助制度」を創設した。この制度は「橋梁個別施設計画」の策定に要する費用の一部を国が補助するもので、これまでの事後的な修繕・架替えから、今後は予防的修繕および計画的架替えへと政策転換を促すことを目的としている。

全国的に見て、建設後相当の期間を経過した橋梁を含む社会資本は増大する傾向にあり、老朽化に伴う障害事例が見られる。

愛知県においても、平成 17 年度に「社会資本長寿命化基本計画」を策定し、予防的修繕に取り組むため、平成 19 年度から 5 年間を目標に全橋梁の点検を実施中である。

幸田町の橋梁は、昭和 20 年代から近年に至るまで順次整備され、今後、高齢化の進行が予想される。こうした状況の下、今までのような事後的な修繕および架替えでは更新コストが増大し、町の財政状況が厳しくなり社会資本関連の予算が削減されつつある昨今の状況では、適切な維持管理の継続に振り分ける予算の確保が困難となる可能性がある。

(2)　目的

上記の背景のもと、今後急速に増大する高齢化した橋梁の維持管理に対応するため、従来型の事後的な修繕・架替えから予防的な修繕・計画的な架替えへと円滑な政策転換を図る必要がある。

このため、橋梁の長寿命化及び橋梁の修繕・架替えにかかるコストの縮減を図りつつ、地域の道路網の安全性・信頼性を確保することを目的とした。

(3)　方針

橋梁個別施設計画は、橋梁定期点検結果を基礎データとして用いて立案する。計画は、重要な橋梁から優先的に実施するのが望ましいため、計画対象の橋梁を選定する必要がある。

本計画の対象となる橋梁は、下記のとおりすべての橋梁を選定した。

・橋長約 15m 以上の橋梁

・橋長約 15m 未満の橋梁

計画期間は平成２６年度～令和１５年度）とした。

計算処理にあたっては、愛知県の橋梁アセットマネジメントシステムを利用して、今後 100 年間のライフサイクルコストが最小となるように計画した。

２　橋梁個別施設計画の対象橋梁（対象橋梁の概況）

(1)　計画対象の橋梁数

幸田町が管理する橋梁は 276 橋ある。

・橋長約 15m 以上の橋梁　42 橋

・橋長約 15m 未満の橋梁　234 橋

３　健全度の把握及び日常的な維持管理に関する基本的な方針

(1)　健全度の把握に関する基本的方針

健全度の把握については、橋梁の架設年度・構造や立地条件等を十分に考慮して点検計画を立て、5 年に 1 回の定期点検を実施する。定期点検においては、愛知県の「橋梁定期点検要領（案)」に基づいて実施し、橋梁の損傷を早期に把握するよう心掛ける。

橋梁定期点検要領（案）では、部材単位で細かく点検し、損傷の程度等に基づき対策の必要性を表-3.1 に示すように判定している。

損傷が発見された橋梁については町職員が現地を確認し、道路の安全管理に万全を期す。また、日頃から維持管理の技術向上に努める。

表-3.1　定期点検における橋梁の対策の必要性

判定区分	判定の内容
A	損傷が認められないか，損傷が軽微で補修を行う必要がない。
B	状況に応じて補修を行う必要がある。
C 1	予防保全の観点から，速やかに補修等を行う必要がある。
C 2	橋梁構造の安全性の観点から，速やかに補修等を行う必要がある。
E 1	橋梁構造の安全性の観点から，緊急対応の必要がある。
E 2	その他，緊急対応の必要がある。
M	維持工事で対応する必要がある。
S 1	詳細調査の必要がある。
S 2	追跡調査の必要がある。

写真-3.1 職員による点検

写真-3.2 専門業者による点検

(2)　日常的な維持管理に関する基本的方針

橋梁の保全を図るため、日常的な点検として道路パトロールを実施する。

道路パトロールでは、パトロール車で走行しながら目視点検を行い、異常が疑われる箇所については徒歩による目視点検を行う。

道路パトロールの作業フローを以下に示す。

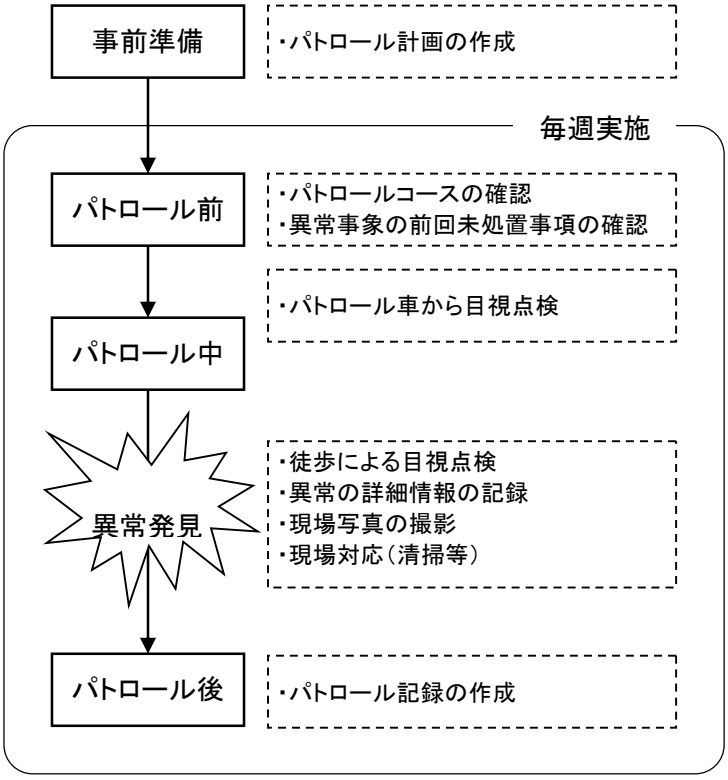

図-3.1　道路パトロール実施フロー

異常を発見した際、道路上の落下物等、現場において対応が可能であるものについてはその場で対応する。具体例として、排水の目詰まりや土砂堆積等を発見した際には必要に応じて堆積土砂の除去等を実施する。

道路パトロールにおける橋梁に関する目視点検項目を下表に示す。

表-3.2　橋梁に関する点検項目

点検項目	確認内容
破損	対象のサイズ（縦(m)×横(m)）、個数
腐食	
剥離	
鉄筋露出	
ボルト外れ・ゆるみ	個数
落書き	対象のサイズ（縦(m)×横(m)）、個数
接合部の段差	
土砂堆積	
排水不良	個数
その他	

写真-3.3 道路パトロール状況

写真-3.4 目視点検状況

４　新技術の活用方針

道路橋の法定点検や修繕等の実施に当たっては、新技術情報提供システム(NETIS)や点検支援技術性能カタログ(案)などを参考に新技術等の活用を検討し、事業の効率化やコスト縮減を図る。

５　対象橋梁の長寿命化及び修繕・架替えに係る費用の縮減に関する基本的な方針

日常の道路パトロールの中で清掃等を実施し、橋梁定期点検の中で損傷の度合いおよび対策の必要性を定めるとともに、従来の事後的な修繕から予防的な修繕等の実施へ移行し、コストが掛かる架替えを極力なくすことにより、橋梁の長寿命化を目指す。また、長寿命化を適切に計画することにより、修繕・架替えに係る事業費の大規模化および高コスト化を回避し、ライフサイクルコスト（ＬＣＣ）の縮減を図る。

また今後の人口推移や予算状況、地元の意見を踏まえながら集約化・撤去も検討する。

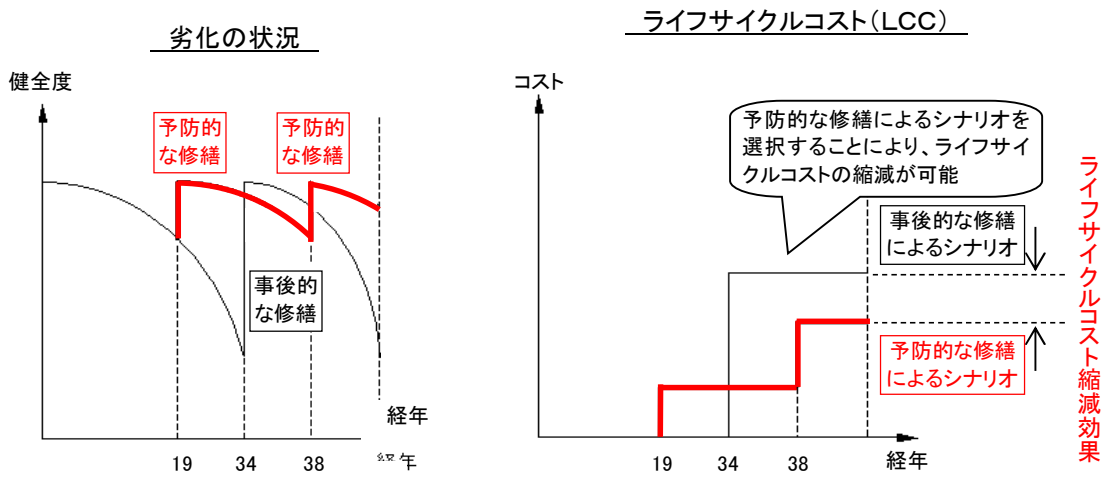

修繕種別	工法（例）	実施サイクル
予防的な修繕	塗装塗替え（ふっ素）＋3 種ケレン Ａ	19 年毎
事後的な修繕	塗装塗替え（ふっ素）＋1 種ケレン＋当て板補修	34 年毎

図-5.1　ライフサイクルコスト（ＬＣＣ）と劣化予測の関連イメージ

６　点検時期及び修繕内容

橋梁個別施設計画の基本的な考え方は、愛知県の「社会資本長寿命化基本計画」を参考に以下のように設定した。

①　劣化予測

劣化予測は、「社会資本長寿命化基本計画」において諸元情報及び点検結果を基に類型化したグループ単位で統計的に分析された結果を用いた。

②　ＬＣＣ分析

将来的に発生する維持管理コスト、運営コスト、廃棄コスト、更新コスト等を踏まえた経済性の評価を行うことで、中長期的な視点からの戦略的管理計画を立案することを目的にＬＣＣ分析を行った。

ＬＣＣ分析は、

a)橋梁に著しい損傷が発生してから補修する場合（事後保全タイプ）

b)定期的に点検を実施し損傷が軽微なうちに補修する場合（予防保全タイプ）

の２タイプによりコスト比較を行った。

③　優先度判定

点検の結果、対策が必要と判断された損傷に対して、限られた予算で維持補修を行うには、優先度を付け工事計画を立案する必要がある。優先度の考え方を以下に示す。

- 主部材の損傷状況　主桁、床版等の主部材の損傷が著しい橋梁の修繕を優先
- 塗装系　劣化が早い塗装系の橋梁を優先
- 適用示方書　旧い基準が適用されている橋梁の修繕を優先
- 主桁の端部　劣化が早い主桁の端部の修繕を優先
- 交通量　利用度の高い橋梁の修繕を優先
- 大型車交通量　大型車交通量が多く、床版の疲労劣化の著しい橋梁の修繕を優先
- 重要路線　重要路線に位置する橋梁を優先

上記の通り優先順位を設け、Ⅲ判定及びⅣ判定の橋梁については次回点検までに老朽化対策を講じることを目標とする。

７　健全度の現状

幸田町の橋梁の点検を実施した結果、令和５年３月現在において、橋梁の健全度Ⅰは５１．４％、健全度Ⅱは４４．６％、健全度Ⅲは４．０％という結果になった。

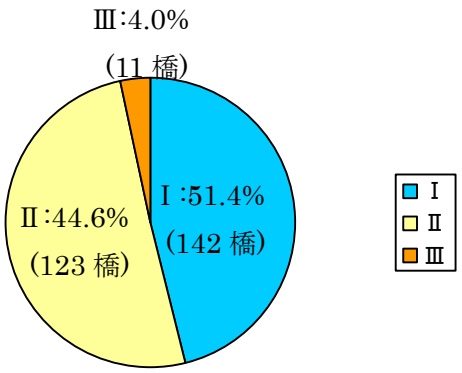

図-6.1　健全度分布状況

区　分		定　　義
Ⅰ	健全	道路橋の機能に支障が生じていない状態。
Ⅱ	予防保全段階	道路橋の機能に支障が生じていないが，予防保全の観点から措置を講ずることが望ましい状態。
Ⅲ	早期措置段階	道路橋の機能に支障が生じる可能性があり，早期に措置を講ずべき状態。
Ⅳ	緊急措置段階	道路橋の機能に支障が生じている，又は生じる可能性が著しく高く，緊急に措置を講ずべき状態。

図-6.2　健全度区分

８　計画策定担当部署および意見聴取した学識経験者等の専門知識を有する者

(1)　計画策定担当部署

幸田町 建設部 土木課　TEL:0564-62-1111

(2)　意見聴取した学識経験者等の専門知識を有する者

本計画は、愛知県建設部道路維持課主催の下記委員会で検討された愛知県橋梁アセットマネジメントシステムを用いて策定した。

愛知県社会資本長寿命化基本計画策定委員会
　委員長　名古屋大学大学院環境学研究科教授　山田健太郎

以　上

施設名		路線名	緯度	経度	所在地	架設年次（西暦４桁）	橋種（鋼橋・コンクリート橋）	橋長（m）	幅員（m）	点検計画（現行）										点検計画（次回予定）										点検記録			修繕計画（現行）										修繕計画（次回予定）										修繕年月	修繕内容	対策費用（千円）	措置記録	
道路橋名	（フリガナ）									H25	H26	H27	H28	H29	H30	R1	R2	R3	R4	R5	R6	R7	R8	R9	R10	R11	R12	R13	R14	点検実施年度 ・H27年度 ・H28年度 ・H29年度 ・H30年度 ・R元年度 ・R02年度 ・R03年度 ・R04年度	点検実施年月 ・H26.04 ・ ・ ・ ・R04.12	判定区分 ・Ⅰ ・Ⅱ ・Ⅲ ・Ⅳ	H25	H26	H27	H28	H29	H30	R1	R2	R3	R4	R5	R6	R7	R8	R9	R10	R11	R12	R13	R14				再判定実施年月日	再判定区分 ・Ⅰ ・Ⅱ ・Ⅲ ・Ⅳ
長嶺柳下１号橋	(ﾅｶﾞﾐﾈﾔﾅｷﾞｼﾀ1ｺﾞｳｷｮｳ)	町道長嶺大草１号線	34° 53′ 42″	137° 11′ 18″	幸田町大字長嶺字柳下12番地先	不明	RC橋	8.0	7.0					○					○					○					○	R4年度	R04.09	Ⅱ																								
国峰橋	(ｸﾆﾐﾈﾊﾞｼ)	町道長嶺大草１号線	34° 53′ 28″	137° 11′ 06″	幸田町大字久保田字国峰109番地先	不明	RC橋	9.0	7.0					○					○					○					○	R4年度	R04.09	Ⅱ																								
下橋	(ｼﾓﾊﾞｼ)	町道長嶺大草１号線	34° 53′ 00″	137° 10′ 28″	幸田町大字大草字寺西35番1地先	不明	PC橋	12.0	7.0					○					○					○					○	R4年度	R04.10	Ⅱ																								
御行連１号橋	(ｷﾞｮｳﾚﾝ1ｺﾞｳｷｮｳ)	町道高力菱池１号線	34° 53′ 43″	137° 09′ 57″	幸田町大字菱池字行連23番1地先	不明	RC橋	6.0	12.1					○					○					○					○	R4年度	R04.10	Ⅱ																								
西脇１号橋	(ﾆｼﾜｷ1ｺﾞｳｷｮｳ)	町道高力菱池１号線	34° 52′ 20″	137° 09′ 45″	幸田町大字菱池字西脇84番1地先	不明	RC橋	9.0	12.0					○					○					○					○	R4年度	R04.09	Ⅱ																								
藻塚２号橋	(ﾓｸﾂﾞｶ2ｺﾞｳｷｮｳ)	町道永野菱池1号線	34° 52′ 46″	137° 09′ 13″	幸田町大字菱池字藻塚63番地先	不明	RC橋	3.0	12.9		○					○						○				○				R2年度	R2.09	Ⅰ																								
福田１号橋	(ﾌｸﾀﾞﾝ1ｺﾞｳｷｮｳ)	町道芦谷１号線	34° 51′ 19″	137° 10′ 10″	幸田町大字芦谷字福田15番1地先	1989	PC橋	9.0	14.8	○					○					○					○					R元年度	R1.10	Ⅱ																								
菱池１号橋	(ﾋｼｲｹﾁｺﾞｳｷｮｳ)	町道野場横落線	34° 52′ 20″	137° 09′ 24″	幸田町大字菱池字菱池306番1地先	不明	RC橋	3.0	3.6		○						○					○				○				R2年度	R2.09	Ⅰ																								
長根尻３号橋	(ﾅｶﾞﾈｼﾞﾘ3ｺﾞｳｷｮｳ)	町道野場横落線	34° 52′ 17″	137° 10′ 27″	幸田町大字大草字長根尻55番3地先	1985	RC橋	12.0	12.0		○					○						○				○				R2年度	R2.09	Ⅰ																								
坂崎深田１号橋	(ｻｶｻﾞｷﾌｶﾀ1ｺﾞｳｷｮｳﾞ)	町道坂崎野場１号線	34° 53′ 34″	137° 10′ 06″	幸田町大字坂崎字深田44番1地先	不明	RC橋	5.0	10.5		○					○						○				○				R2年度	R2.09	Ⅱ																								
縄手２号橋	(ﾅﾜﾃ2ｺﾞｳｷｮｳ)	町道桐山１号線	34° 50′ 46″	137° 08′ 59″	幸田町大字桐山字広坪4番1地先	不明	RC橋	12.0	7.5						○					○				○						H30年度	H30.09	Ⅱ	○																		H26.11	伸縮装置取替工、橋面防水工	1,500		
藪下１号橋	(ﾔﾌﾞｼﾀ1ｺﾞｳｷｮｳ)	町道桐山１号線	34° 53′ 43″	137° 09′ 01″	幸田町大字桐山字縄手41番2地先	不明	RC橋	10.0	7.5						○					○				○						H30年度	H30.10	Ⅱ	○																		H26.11	伸縮装置取替工、橋面防水工	1,500		
下屋敷１号橋	(ｼﾓﾔｼｷ1ｺﾞｳｷｮｳ)	町道深溝１号線	34° 50′ 28″	137° 10′ 24″	幸田町大字深溝字下屋敷23番1地先	1990	RC橋	13.0	7.0			○					○					○				○				R2年度	R2.09	Ⅰ																								
於棚木１号橋	(ｵﾀﾅｷﾞ1ｺﾞｳｷｮｳ)	町道深溝１号線	34° 50′ 29″	137° 10′ 43″	幸田町大字深溝字於棚木18	1985	RC橋	7.0	8.2	○					○					○					○					R元年度	R1.10	Ⅱ																								
西長根１号橋	(ﾆｼﾅｶﾞﾈ1ｺﾞｳｷｮｳ)	町道坂崎２号線	34° 54′ 17″	137° 10′ 18″	幸田町大字坂崎字西長根23番1地先	不明	RC橋	8.0	3.2		○					○					○					○				R2年度	R2.09	Ⅰ																								
北郷中１号橋	(ｷﾀｺﾞｳﾁｭｳ1ｺﾞｳｷｮｳ)	町道長嶺１号線	34° 53′ 52″	137° 11′ 16″	幸田町大字長嶺字北郷中62番地先	不明	RC橋	9.0	8.0	○					○					○					○					R元年度	R1.10	Ⅱ																								
宮前橋	(ﾐﾔﾏｴﾊﾞｼ)	町道逆川深溝２号線	34° 49′ 48″	137° 08′ 57″	幸田町大字逆川字前ケ沢51番1地先	1995	RC橋	12.0	11.0			○					○					○				○				R2年度	R2.09	Ⅰ																								
花籠橋	(ﾊﾅｶｺﾞﾊﾞｼ)	町道逆川深溝２号線	34° 49′ 54″	137° 10′ 00″	幸田町大字深溝字花籠2番3地先	1999	RC橋	14.0	10.1			○					○					○				○				R2年度	R2.09	Ⅰ																			H27.12	伸縮装置修繕　一式	1,500		
上大迫１号橋	(ｶﾐｵｵﾊﾞﾏ1ｺﾞｳｷｮｳ)	町道野場上六栗１号線	34° 51′ 24″	137° 09′ 34″	幸田町大字六栗字上大迫1番地先	不明	RC橋	4.0	7.3			○					○					○				○				R2年度	R2.09	Ⅰ																								
奥１号橋	(ｵｸ1ｺﾞｳｷｮｳ)	町道逆川１号線	34° 49′ 22″	137° 08′ 55″	幸田町大字逆川字奥57番地先	不明	RC橋	4.0	5.6			○					○					○				○				R2年度	R2.09	Ⅰ																								
坂崎上田１号橋	(ｻｶｻﾞｷｼﾞｮｳﾀﾞ1ｺﾞｳｷｮｳ)	町道坂崎上田１号線	34° 54′ 18″	137° 10′ 11″	幸田町大字坂崎字上田61番1地先	不明	RC橋	8.0	4.0			○					○					○				○				R2年度	R2.09	Ⅰ																								
稲熊野橋	(ｲﾅｸﾏﾉﾊﾞｼ)	町道稲熊野迎山１号線	34° 54′ 15″	137° 10′ 03″	幸田町大字坂崎字稲熊野61	不明	RC橋	8.0	3.5			○					○					○				○				R2年度	R2.09	Ⅰ																								
坂崎丸池１号橋	(ｻｶｻﾞｷﾏﾙｲｹﾁｮｳｷｮｳ)	町道坂崎横丸池２号線	34° 54′ 07″	137° 10′ 02″	幸田町大字坂崎字荒子14	不明	RC橋	2.0	6.8			○					○					○				○				R2年度	R2.09	Ⅰ																								
下石塚１号橋	(ｼﾓｲｼｸﾞﾁｶﾞｷｮｳ)	町道乳母ヶ懐石ノ塔１号線	34° 54′ 14″	137° 10′ 39″	幸田町大字坂崎字下石塚15	不明	RC橋	3.0	3.0			○					○					○				○				R2年度	R2.09	Ⅰ																								
六反１号橋	(ﾛｸﾀﾝﾊﾞｼ)	町道坂崎山添道坂１号線	34° 53′ 54″	137° 10′ 19″	幸田町大字坂崎字六反92	不明	PC橋	4.0	5.8			○					○					○				○				R2年度	R2.09	Ⅰ																								
下石塚２号橋	(ｼﾓｲｼｸﾞﾁ2ｺﾞｳｷｮｳ)	町道下石塚石ノ塔１号線	34° 54′ 13″	137° 10′ 29″	幸田町大字坂崎字下石塚1	不明	RC橋	3.0	3.0				○					○				○					○			R03年度	R03.08	Ⅰ																								
十佐橋	(ｼﾅﾊﾞｼ)	町道石ノ塔竹下１号線	34° 53′ 56″	137° 10′ 14″	幸田町大字坂崎字竹下78	不明	RC橋	5.0	5.0			○					○					○				○				R2年度	R2.09	Ⅰ																								
石ノ塔１号橋	(ｲｼﾉﾄｳﾁｮｳ)	町道石ノ塔道坂１号線	34° 53′ 59″	137° 10′ 27″	幸田町大字坂崎字石ノ塔6	不明	RC橋	2.7	5.0				○					○				○					○			R03年度	R03.08	Ⅰ																								
古城橋	(ﾌﾙｼﾛﾊﾞｼ)	町道平蔵脇小道１号線	34° 53′ 52″	137° 09′ 51″	幸田町大字坂崎字平蔵脇	1988	RC橋	13.8	5.0				○					○				○					○			R03年度	R03.08	Ⅰ																								
長嶺神宮司１号橋	(ﾅｶﾞﾐﾈｼﾝｸﾞｳｼﾞ1ｺﾞｳｷｮｳ	町道長嶺神宮司１号線	34° 53′ 58″	137° 10′ 58″	幸田町大字長嶺字神宮司46	不明	RC橋	9.3	4.0				○					○				○					○			R03年度	R03.09	Ⅰ																								
長嶺神宮司２号橋	(ﾅｶﾞﾐﾈｼﾝｸﾞｳｼﾞ2ｺﾞｳｷｮｳ	町道長嶺神宮司１号線	34° 53′ 47″	137° 10′ 58″	幸田町大字長嶺字神宮司61	不明	RC橋	10.0	4.1	○					○					○					○					R元年度	R1.10	Ⅱ																								
西馬場崎１号橋	(ﾆｼﾊﾞﾊﾞｻｷ1ｺﾞｳｷｮｳ)	町道西馬場崎長嶺神宮司１号線	34° 53′ 55″	137° 11′ 03″	幸田町大字長嶺字西馬場崎	不明	RC橋	8.3	4.0				○					○				○					○			R03年度	R03.09	Ⅰ																								
長嶺柳下２号橋	(ﾅｶﾞﾐﾈﾔﾅｷﾞｼﾀ2ｺﾞｳｷｮｳ)	町道屋下南畑ヶ田１号線	34° 53′ 46″	137° 11′ 06″	幸田町大字長嶺字柳下20	不明	RC橋	8.6	4.0				○					○				○					○			R03年度	R03.09	Ⅰ																								
北郷中２号橋	(ｷﾀｺﾞｳﾁｭｳ2ｺﾞｳｷｮｳ)	町道北郷中１号線	34° 53′ 52″	137° 11′ 21″	幸田町大字長嶺字北郷中33	不明	RC橋	8.7	4.0				○					○				○					○			R03年度	R03.10	Ⅰ																								
北郷中３号橋	(ｷﾀｺﾞｳﾁｭｳ3ｺﾞｳｷｮｳ)	町道北郷中３号線	34° 53′ 53″	137° 11′ 26″	幸田町大字長嶺字北郷中46	不明	RC橋	7.5	3.0				○					○				○					○			R03年度	R03.10	Ⅰ																								
細田１号橋	(ﾎｿﾀﾞ1ｺﾞｳｷｮｳ)	町道南郷中細田１号線	34° 53′ 40″	137° 11′ 23″	幸田町大字長嶺字細田5	不明	RC橋	7.0	4.0				○					○				○					○			R03年度	R03.09	Ⅰ																								
山口１号橋	(ﾔﾏｸﾞﾁ1ｺﾞｳｷｮｳ)	町道山口花駕１号線	34° 53′ 53″	137° 11′ 32″	幸田町大字長嶺字山口3	不明	RC橋	7.0	4.0			○					○					○				○				R2年度	R2.09	Ⅰ																								
蔵前橋	(ｸﾗﾏｴﾊﾞｼ)	町道久保田蔵前婆々塚１号線	34° 53′ 23″	137° 11′ 11″	幸田町大字久保田字婆々塚	1989	PC橋	10.0	4.0	○					○					○					○					R元年度	R1.10	Ⅱ																								
高力高崎１号橋	(ｺｳﾘｷﾀｶｻｷ1ｺﾞｳｷｮｳ)	町道高力鮒切１号線	34° 53′ 14″	137° 10′ 18″	幸田町大字高力字高崎43	1994	RC橋	14.0	4.0				○					○				○					○			R03年度	R03.08	Ⅰ																								
大草下２号橋	(ｵｵｸｻｼﾀ2ｺﾞｳｷｮｳ)	町道大草下６号線	34° 53′ 04″	137° 10′ 24″	幸田町大字大草字下58	1995	RC橋	14.0	4.0				○					○				○					○			R03年度	R03.08	Ⅱ																								
河原橋	(ｶﾜﾊﾗﾊﾞｼ)	町道直道下六條１号線	34° 52′ 54″	137° 10′ 34″	幸田町大字大草字下羽根51	1989	PC橋	13.0	5.0					○					○				○					○	R4年度	R04.10	Ⅰ																								
柴崎１号橋	(ｼﾊﾞｻｷ1ｺﾞｳｷｮｳ)	町道峯末八太林１号線	34° 53′ 09″	137° 11′ 19″	幸田町大字大草字柴崎56	不明	PC橋	12.0	4.0					○					○				○					○	R4年度	R04.09	Ⅱ																								
東部１号橋	(ﾄｳﾍﾞ1ｺﾞｳｷｮｳ)	町道東部３号線	34° 52′ 44″	137° 09′ 48″	幸田町大字菱池字東部25	不明	RC橋	7.0	5.1		○					○				○					○					R元年度	R1.10	Ⅰ																								
大久後１号橋	(ｵｵｸｺﾞ1ｺﾞｳｷｮｳ)	町道寺東東部１号線	34° 52′ 44″	137° 09′ 52″	幸田町大字菱池字大久後93	不明	RC橋	6.0	6.0		○					○				○					○					R元年度	R1.10	Ⅱ																								
本田橋	(ﾎﾝﾀﾞﾊﾞｼ)	町道本田北谷道１号線	34° 52′ 49″	137° 10′ 49″	幸田町大字大草字本田35-4	不明	RC橋	10.0	4.5					○					○				○					○	R4年度	R04.11	Ⅰ																								
要門寺橋	(ｺｳﾓﾝｼﾞﾊﾞｼ)	町道入坂本田１号線	34° 52′ 48″	137° 10′ 54″	幸田町大字大草字入坂25	不明	RC橋	11.0	3.5					○					○				○					○	R4年度	R04.10	Ⅰ																								
入坂１号橋	(ｲﾘｻｶﾀ1ｺﾞｳｷｮｳ)	町道入坂本田２号線	34° 52′ 47″	137° 10′ 56″	幸田町大字大草字入坂15	不明	RC橋	11.0	2.5					○					○				○					○	R4年度	R04.09	Ⅰ																								
東部１０号橋	(ﾄｳﾍﾞ10ｺﾞｳｷｮｳ)	町道東部１０号線	34° 52′ 36″	137° 09′ 47″	幸田町大字菱池字東部64	不明	鋼橋	11.0	2.5					○					○				○					○	R4年度	R04.10	Ⅱ																			H30.3	橋梁修繕一式	1,500		
閻魔橋	(ｴﾝﾏﾊﾞｼ)	町道祢宜屋敷薬師前１号線	34° 52′ 40″	137° 11′ 33″	幸田町大字大草字山寺116	不明	RC橋	5.0	3.6			○					○					○				○			R2年度	R2.09	Ⅰ																								
山寺１号橋	(ﾔﾏﾃﾞﾗ1ｺﾞｳｷｮｳ)	町道会下山寺１号線	34° 52′ 40″	137° 11′ 29″	幸田町大字大草字山寺107	不明	RC橋	6.0	3.4			○					○					○				○			R2年度	R2.09	Ⅱ																								
西脇橋	(ﾆｼﾜｷﾊﾞｼ)	町道菱池西脇菱池前田１号線	34° 52′ 17″	137° 09′ 50″	幸田町大字菱池字西脇45	不明	RC橋	10.0	4.0			○					○					○				○			R2年度	R2.09	Ⅱ																								
横落長根１号橋	(ﾖｺｵﾁﾅｶﾞﾈ1ｺﾞｳｷｮｳ)	町道横落長根後田１号線	34° 52′ 02″	137° 10′ 39″	幸田町大字横落字長根23	不明	RC橋	2.0	3.7			○					○					○				○			R2年度	R2.09	Ⅰ																								
検行２号橋	(ｹﾝｷﾞｮｳ2ｺﾞｳｷｮｳ)	町道検行３号線	34° 52′ 19″	137° 10′ 44″	幸田町大字大草字検行141	1995	RC橋	7.0	16.0	○					○					○					○					R元年度	R1.10	Ⅱ																								
小坂橋	(ｺｻｶﾊﾞｼ)	町道横落長根小坂１号線	34° 51′ 42″	137° 11′ 00″	幸田町大字荻字从991	不明	RC橋	5.0	3.6		○					○					○				○			R2年度	R2.09	Ⅱ																								
片添１号橋	(ｶﾀｿﾞｴ1ｺﾞｳｷｮｳ)	町道片添荻下１号線	34° 51′ 54″	137° 10′ 43″	幸田町大字荻字片添101	不明	RC橋	10.0	3.0		○					○					○				○			R2年度	R2.09	Ⅱ																								
小坂１号橋	(ｺｻｶﾀ1ｺﾞｳｷｮｳ)	町道荻上田１号線	34° 51′ 45″	137° 10′ 54″	幸田町大字荻字小坂17	不明	RC橋	9.0	4.0		○					○					○				○			R2年度	R2.09	Ⅰ																								
五反田１号橋	(ｺﾞﾀﾝﾀﾞ1ｺﾞｳｷｮｳ)	町道芦谷東山五反田1号線	34° 51′ 19″	137° 10′ 20″	幸田町大字芦谷字五反田31	不明	RC橋	5.0	4.0		○					○					○				○			R2年度	R2.09	Ⅰ																								
芦谷狭間１号橋	(ｱｼﾔﾊｻﾞﾏ1ｺﾞｳｷｮｳ)	町道芦谷東山五反田2号線	34° 51′ 27″	137° 10′ 24″	幸田町大字芦谷字狭間33	不明	RC橋	4.0	9.0		○					○					○				○			R2年度	R2.09	Ⅰ																								

施設名		路線名	緯度	経度	所在地	架設年次（西暦４桁）	橋種（鋼橋・コンクリート橋）	橋長（m）	幅員（m）	点検計画（現行）										点検計画（次回予定）										点検記録			修繕計画（現行）										修繕計画（次回予定）										修繕年月	修繕内容	対策費用（千円）	措置記録	
道路橋名	（ﾌﾘｶﾞﾅ）									H25	H26	H27	H28	H29	H30	R1	R2	R3	R4	R5	R6	R7	R8	R9	R10	R11	R12	R13	R14	点検実施年度 ・H27年度 ・H28年度 ・H29年度 ・H30年度 ・R元年度 ・R02年度 ・R03年度 ・R04年度	点検実施年月 ・H26.04 ・ ・ ・ ・R04.12	判定区分 ・Ⅰ ・Ⅱ ・Ⅲ ・Ⅳ	H25	H26	H27	H28	H29	H30	R1	R2	R3	R4	R5	R6	R7	R8	R9	R10	R11	R12	R13	R14				再判定実施年月日	再判定区分 ・Ⅰ ・Ⅱ ・Ⅲ ・Ⅳ
芦谷狭間２号橋	(ｱｼﾞﾔﾊｻﾞﾏｺﾞｳｷｮｳ)	町道荻平松芦谷立石１号線	34° 51' 24"	137° 10' 32"	幸田町大字芦谷字安彤木2	1985	RC橋	5.0	7.9					○					○					○				○	R4年度	R04.08	Ⅱ																								
平蔵脇６号橋	(ﾍｲｿﾞｳﾜｷﾛｸｺﾞｳｷｮｳ)	町道平蔵脇２号線	34° 53' 49"	137° 09' 53"	幸田町大字坂崎字平蔵脇	不明	RC橋	3.0	6.8		○					○					○					○			R2年度	R2.09	Ⅰ																								
筧田橋	(ﾜﾝﾀﾞﾊﾞｼ)	町道相見区画４３号線	34° 53' 10"	137° 09' 39"	幸田町大字菱池字エトモ38	不明	RC橋	10.0	7.9		○					○				○					○				R元年度	R1.10	Ⅱ																								
塔ノ元１号橋	(ﾄｳﾉﾓﾄﾄｺﾞｳｷｮｳ)	町道会下光明寺１号線	34° 53' 11"	137° 11' 06"	幸田町大字大草字塔ノ元57	不明	RC橋	10.0	7.0		○					○				○					○				R元年度	R1.10	Ⅱ																								
大杭１号橋	(ｵｵｸﾞｲﾄｺﾞｳｷｮｳ)	町道大杭昭和１号線	34° 53' 33"	137° 09' 37"	幸田町大字高力字大杭36	不明	RC橋	14.0	4.0					○					○					○				○	R4年度	R04.11	Ⅱ																								
昭和１号橋	(ｼｮｳﾜｲｺﾞｳｷｮｳ)	町道大杭昭和１号線	34° 53' 31"	137° 09' 40"	幸田町大字高力字昭和5-2	不明	RC橋	5.0	6.3		○					○				○					○				R元年度	R1.10	Ⅰ																								
船附２号橋	(ﾌﾅﾂｹ2ｺﾞｳｷｮｳ)	町道与荒子船附１号線	34° 53' 58"	137° 09' 58"	幸田町大字坂崎字船附13	不明	PC橋	14.0	5.0					○					○					○				○	R4年度	R04.09	Ⅰ																								
細井１号橋	(ﾎｿｲｲﾁｺﾞｳｷｮｳ)	町道野々宮行連１号線	34° 52' 42"	137° 10' 04"	幸田町大字菱池字細井100	不明	RC橋	5.0	9.8		○					○				○					○				R元年度	R1.10	Ⅱ																								
北川後１号橋	(ｷﾀｶﾜｺﾞｺﾞｳｷｮｳ)	町道下六條南川後１号線	34° 52' 36"	137° 10' 26"	幸田町大字大草字北川後42	1985	RC橋	3.0	5.2			○					○					○				○			R2年度	R2.09	Ⅰ																								
三ツ石橋	(ｻﾝﾂｲﾊﾞｼ)	町道三ツ石南川後１号線	34° 52' 37"	137° 10' 20"	幸田町大字大草字三ツ石1	不明	RC橋	5.0	8.0			○					○					○				○			R2年度	R2.09	Ⅱ																								
馬場２号橋	(ﾊﾞﾝﾊﾞ2ｺﾞｳｷｮｳ)	町道北川後大草馬場１号線	34° 52' 34"	137° 10' 31"	幸田町大字大草字馬場74	不明	RC橋	5.0	4.1			○					○					○				○			R2年度	R2.09	Ⅰ																								
馬場３号橋	(ﾊﾞﾝﾊﾞ3ｺﾞｳｷｮｳ)	町道大草馬場１号線	34° 52' 35"	137° 10' 28"	幸田町大字大草字馬場11	1985	RC橋	3.0	7.9			○					○					○				○			R2年度	R2.09	Ⅰ																								
瓶割１号橋	(ｶﾒﾜﾘｲﾁｺﾞｳｷｮｳ)	町道瓶割横落長根１号線	34° 52' 20"	137° 10' 35"	幸田町大字大草字瓶割31	不明	RC橋	7.0	4.2			○					○					○				○			R2年度	R2.09	Ⅱ					○																H30.3	ひび割れ補修工	1,000		
銘鍛冶１号橋	(ﾒｲｶﾞﾀﾞｲｺﾞｳｷｮｳ)	町道山ノ郷１号線	34° 52' 07"	137° 09' 50"	幸田町大字菱池字銘鍛冶46	不明	RC橋	7.0	4.0			○					○					○				○			R2年度	R2.09	Ⅱ																								
山ノ郷１号橋	(ﾔﾏﾉｺﾞｳｲﾁｺﾞｳｷｮｳ)	町道山ノ郷５号線	34° 52' 03"	137° 09' 51"	幸田町大字菱池字山ノ郷10	不明	RC橋	8.0	6.0		○					○				○					○				R元年度	R1.10	Ⅰ																								
矢崎橋	(ﾔｻｷﾊﾞｼ)	町道農基岩堀１号線	34° 52' 15"	137° 10' 14"	幸田町大字菱池字矢崎38	不明	RC橋	10.0	6.0		○					○				○					○				R元年度	R1.10	Ⅱ																								
奉行橋	(ﾎｳｷﾞｮｳﾊﾞｼ)	町道岩堀沢田１号線	34° 52' 09"	137° 10' 27"	幸田町大字菱池字沢田11	不明	PC橋	10.0	6.0			○					○					○				○			R2年度	R2.09	Ⅰ																								
長根１号橋	(ﾅｶﾞﾈｺﾞｳｷｮｳ)	町道横落長根郷中１号線	34° 52' 05"	137° 10' 32"	幸田町大字横落字長根171	不明	RC橋	6.0	4.0			○					○					○				○			R2年度	R2.09	Ⅱ					○																H30.3	断面補修工	1,000		
山ノ郷２号橋	(ﾔﾏﾉｺﾞｳ2ｺﾞｳｷｮｳ)	町道山ノ郷大山1号線	34° 52' 01"	137° 09' 51"	幸田町大字菱池字山ノ郷21	不明	RC橋	6.0	4.0			○					○					○				○			R2年度	R2.09	Ⅱ																								
大山１号橋	(ｵｵﾔﾏﾏﾁｺﾞｳｷｮｳ)	町道錦田大山１号線	34° 51' 54"	137° 09' 51"	幸田町大字菱池字大山50	不明	RC橋	7.0	7.0		○					○				○					○				R元年度	R1.10	Ⅰ																								
錦田１号橋	(ﾆｼｷﾀﾞﾀﾞｲｺﾞｳｷｮｳ)	町道錦田３号線	34° 51' 51"	137° 09' 51"	幸田町大字菱池字錦田42	不明	RC橋	9.0	4.0			○					○					○				○			R2年度	R2.09	Ⅱ																								
鍛冶山１号橋	(ｶｼﾞﾔﾏﾀﾞｲｺﾞｳｷｮｳ)	町道鍛冶山蒲野1号線	34° 51' 20"	137° 10' 05"	幸田町大字芦谷字鍛冶山31	不明	RC橋	6.0	3.4			○					○					○				○			R2年度	R2.09	Ⅱ																								
大草山添橋	(ｵｵｸｻﾔﾏｿﾞｴﾊﾞｼ)	町道大草山添６号線	34° 52' 19"	137° 10' 32"	幸田町大字大草字山添173	1998	RC橋	9.0	12.0		○					○				○					○				R元年度	R1.10	Ⅱ																								
長根尻１号橋	(ﾅｶﾞﾈｼﾞﾘﾘｺﾞｳｷｮｳ)	町道大草山添７号線	34° 52' 18"	137° 10' 30"	幸田町大字大草字山添160	不明	RC橋	7.0	4.1			○					○					○				○			R2年度	R2.09	Ⅰ																								
検行１号橋	(ｹﾝｷﾞｮｳﾘｺﾞｳｷｮｳ)	町道検行１号線	34° 52' 21"	137° 10' 40"	幸田町大字大草字検行90	不明	RC橋	5.0	4.0			○					○					○				○			R2年度	R2.09	Ⅰ																								
舟山１号橋	(ﾌﾅﾔﾏﾏﾁｺﾞｳｷｮｳ)	町道西舟山大保田１号線	34° 50' 23"	137° 10' 11"	幸田町大字深溝字舟山48	不明	RC橋	5.0	7.6			○					○					○				○			R2年度	R2.09	Ⅰ																								
東五反田１号橋	(ﾋｶﾞｼｺﾞﾀﾝﾀﾞﾀﾞｲｺﾞｳｷｮｳ)	町道東五反田西池田１号線	34° 50' 33"	137° 10' 13"	幸田町大字深溝字東五反田	不明	RC橋	7.0	8.0		○					○				○					○				R元年度	R1.10	Ⅱ																								
西五反田橋	(ﾆｼｺﾞﾀﾝﾀﾞﾊﾞｼ)	町道東大平西船山１号線	34° 50' 35"	137° 10' 12"	幸田町大字深溝字東五反田3	不明	RC橋	5.0	3.1			○					○					○				○			R2年度	R2.09	Ⅰ																								
東舟山２号橋	(ﾋｶﾞｼﾌﾅﾔﾏ2ｺﾞｳｷｮｳ)	町道東舟山会下後１号線	34° 50' 28"	137° 10' 10"	幸田町大字深溝字東舟山9	不明	RC橋	7.0	8.0		○					○				○					○				R元年度	R1.10	Ⅱ																								
東舟山３号橋	(ﾋｶﾞｼﾌﾅﾔﾏ3ｺﾞｳｷｮｳ)	町道東舟山会下後２号線	34° 50' 26"	137° 10' 11"	幸田町大字深溝字東舟山25	不明	RC橋	8.0	7.2		○					○				○					○				R元年度	R1.10	Ⅱ																								
誉師１号橋	(ｼｮﾉｺﾞｳｷｮｳ)	町道誉師西後田１号線	34° 50' 26"	137° 10' 33"	幸田町大字深溝字誉師22	不明	PC橋	10.0	4.0			○					○					○				○			R2年度	R2.09	Ⅰ																								
天王山１号橋	(ﾃﾝﾉｳｻﾏﾔﾏﾏﾁｺﾞｳｷｮｳ)	町道天王山出口1号線	34° 50' 01"	137° 10' 47"	幸田町大字深溝字天王山6	不明	RC橋	2.0	3.6			○					○					○				○			R2年度	R2.09	Ⅱ																								
畑間１号橋	(ﾊﾀﾏﾏﾁｺﾞｳｷｮｳ)	町道畑間１号線	34° 53' 16"	137° 08' 34"	幸田町大字永野字畑間54	不明	RC橋	5.0	4.0			○					○					○				○			R2年度	R2.09	Ⅰ																								
下深田1号橋	(ｼﾓﾌｶﾀﾞﾀﾞｲｺﾞｳｷｮｳ)	町道下深田上深田２号線	34° 53' 11"	137° 08' 31"	幸田町大字永野字下深田10	不明	RC橋	5.0	3.0			○					○					○				○			R2年度	R2.09	Ⅰ																								
下深田２号橋	(ｼﾓﾌｶﾀﾞ2ｺﾞｳｷｮｳ)	町道池田５号線	34° 53' 06"	137° 08' 28"	幸田町大字永野字池田205	不明	RC橋	4.6	7.5				○					○				○					○		R03年度	R03.09	Ⅰ																								
上深田１号橋	(ｶﾐﾌｶﾀﾞﾀﾞｲｺﾞｳｷｮｳ)	町道上深田２号線	34° 53' 02"	137° 08' 25"	幸田町大字永野字上深田27	不明	RC橋	4.0	3.5			○					○					○				○			R2年度	R2.09	Ⅰ																								
榎本１号橋	(ｴﾉﾓﾄﾄｺﾞｳｷｮｳ)	町道松ノ本榎本１号線	34° 52' 27"	137° 08' 12"	幸田町大字野場字川瀬５５	不明	RC橋	2.3	4.0				○					○				○					○		R03年度	R03.09	Ⅰ																								
遊塚２号橋	(ﾌｱﾋﾞﾀﾞｶﾋﾞｶﾞｺﾞｳｷｮｳ)	町道遊塚１号線	34° 52' 26"	137° 08' 18"	幸田町大字野場字遊塚57	不明	RC橋	4.4	2.0				○					○				○					○		R03年度	R03.09	Ⅰ																								
遊塚３号橋	(ﾌｱﾋﾞﾀﾞｶﾋﾞ3ｺﾞｳｷｮｳ)	町道遊塚２号線	34° 52' 24"	137° 08' 25"	幸田町大字野場字遊塚51	不明	RC橋	3.0	4.0			○					○					○				○			R2年度	R2.09	Ⅱ																								
杉本１号橋	(ｽｷﾞﾓﾄﾄｺﾞｳｷｮｳ)	町道杉本城１号線	34° 52' 23"	137° 08' 36"	幸田町大字野場字杉本25	不明	RC橋	4.0	2.2			○					○					○				○			R2年度	R2.09	Ⅰ																								
赤川橋	(ｱｶｶﾜﾊﾞｼ)	町道城東下市場１号線	34° 52' 25"	137° 08' 49"	幸田町大字野場字城東38	不明	RC橋	10.0	5.0			○					○					○				○			R2年度	R2.09	Ⅰ																								
清水橋	(ｼﾐｽﾞﾊﾞｼ)	町道合田野場西脇１号線	34° 52' 24"	137° 08' 53"	幸田町大字野場字合田22	不明	RC橋	14.0	3.2			○					○					○				○			R2年度	R2.09	Ⅰ																								
石田１号橋	(ｲｼﾀﾞﾀﾞｲｺﾞｳｷｮｳ)	町道石田１号線	34° 52' 05"	137° 08' 31"	幸田町大字野場字石田40	不明	RC橋	5.0	3.1					○					○					○					H30年度	H30.09	Ⅱ																								
菖蒲入１号橋	(ｼｮｳﾌﾞｲﾘﾘｺﾞｳｾﾝ)	町道藤永入向屋敷１号線	34° 51' 27"	137° 07' 55"	幸田町大字須美字菖蒲入22	不明	RC橋	4.0	3.6			○					○					○				○			R2年度	R2.09	Ⅰ																								
河原橋	(ｶﾜﾗﾊﾞｼ)	町道藤永入向屋敷１号線	34° 51' 24"	137° 07' 54"	幸田町大字須美字菖蒲入27	不明	RC橋	6.0	3.2					○					○					○					H30年度	H30.10	Ⅱ																								
菖蒲入２号橋	(ｼｮｳﾌﾞｲﾘ2ｺﾞｳｾﾝ)	町道石塚菖蒲入１号線	34° 51' 31"	137° 07' 59"	幸田町大字須美字菖蒲入4	不明	RC橋	5.0	4.0			○					○					○				○			R2年度	R2.09	Ⅰ																								
長迫１号橋	(ﾅｶﾞﾊﾞｻﾝﾀﾞｲｺﾞｳｷｮｳ)	町道大岩山石田１号線	34° 51' 58"	137° 06' 28"	幸田町大字野場字長迫17	不明	RC橋	4.0	3.7					○					○					○					H30年度	H30.09	Ⅱ																								
弓取山１号橋	(ﾕﾐﾄﾘﾔﾏﾏﾁｺﾞｳｷｮｳ)	町道弓取山１号線	34° 51' 45"	137° 06' 34"	幸田町大字野場字弓取山84	不明	RC橋	5.0	2.5					○					○					○					H30年度	H30.09	Ⅰ																								
六栗竹ノ下１号橋	(ﾛｸｸﾞﾘﾀｹﾉｼﾀﾀﾞｲｺﾞｳｷｮｳ)	町道六栗江尻六栗竹ノ下１号線	34° 51' 28"	137° 09' 43"	幸田町大字六栗字竹ノ下4	不明	RC橋	5.0	4.5					○					○					○					H30年度	H30.10	Ⅱ																								
寒地橋	(ｶﾝﾁﾊﾞｼ)	町道寒地須美竹ノ下１号線	34° 51' 33"	137° 07' 20"	幸田町大字須美字寒地137	不明	RC橋	9.0	4.0					○					○					○					H30年度	H30.10	Ⅱ																								
下野１号橋	(ｼﾓﾉﾀﾞｲｺﾞｳｷｮｳ)	町道下野２号線	34° 51' 25"	137° 07' 21"	幸田町大字須美字下野41	不明	RC橋	6.0	2.6					○					○					○					H30年度	H30.10	Ⅰ																								
椿橋	(ﾂﾊﾞｷﾊﾞｼ)	町道須美竹ノ下石塚１号線	34° 51' 29"	137° 07' 37"	幸田町大字須美字竹ノ下90	1962	RC橋	10.0	4.2	○					○					○					○				R元年度	R1.10	Ⅱ																				H28.2	取付部舗装修繕	1,500		
毛深１号橋	(ｹﾌｶﾞﾀﾞｲｺﾞｳｷｮｳ)	町道毛深２号線	34° 51' 37"	137° 08' 02"	幸田町大字須美字毛深61	不明	RC橋	6.0	4.0			○					○					○				○			R2年度	R2.09	Ⅱ																								
菖蒲入３号橋	(ｼｮｳﾌﾞｲﾘ3ｺﾞｳｷｮｳ)	町道菖蒲入1号線	34° 51' 25"	137° 07' 51"	幸田町大字須美字菖蒲入35	不明	RC橋	4.5	3.0				○					○				○					○		R03年度	R03.09	Ⅰ																								
西ノ谷１号橋	(ﾆｼﾉﾀﾆ1ｺﾞｳｷｮｳ)	町道三山口六栗本郷１号線	34° 51' 18"	137° 06' 25"	幸田町大字六栗字西ノ谷78	不明	RC橋	3.8	11.5				○					○				○					○		R03年度	R03.08	Ⅰ																								
西ノ谷２号橋	(ﾆｼﾉﾀﾆ2ｺﾞｳｷｮｳ)	町道六栗中屋敷西ノ谷１号線	34° 51' 21"	137° 06' 30"	幸田町大字六栗字西ノ谷53	不明	RC橋	4.0	4.0					○				○				○					○		R4年度	R04.08	Ⅱ																								
戸井２号橋	(ﾄｲ2ｺﾞｳｷｮｳ)	町道下北野戸井２号線	34° 51' 42"	137° 09' 36"	幸田町大字六栗字戸井15	不明	RC橋	3.0	5.4					○				○				○					○		R4年度	R04.08	Ⅰ																								
石原１号橋	(ｲｼﾊﾗﾘｺﾞｳｷｮｳ)	町道向屋敷石原１号線	34° 51' 11"	137° 07' 52"	幸田町大字須美字南浦66	不明	RC橋	4.0	3.6					○					○					○				○	R4年度	R04.08	Ⅰ																								
向屋敷１号橋	(ﾑｶｲﾔｼｷﾘｺﾞｳｷｮｳ)	町道向屋敷2号線	34° 51' 18"	137° 07' 53"	幸田町大字須美字向屋敷4	不明	RC橋	3.0	3.7					○					○					○				○	R4年度	R04.08	Ⅱ																								
元屋敷1号橋	(ﾓﾄﾔｼｷﾘ1ｺﾞｳｷｮｳ)	町道向屋敷須美元屋敷2号線	34° 51' 20"	137° 07' 59"	幸田町大字須美字元屋敷37	不明	RC橋	6.1	2.5					○				○				○					○		R03年度	R03.09	Ⅰ																								
洗前橋	(ｱﾗｲﾏｴﾊﾞｼ)	町道須美元屋敷洗前1号線	34° 51' 18"	137° 08' 03"	幸田町大字須美字洗前32	不明	RC橋	5.0	4.5					○				○				○					○		R03年度	R03.09	Ⅲ									○														

施設名		路線名	緯度	経度	所在地	架設年次（西暦４桁）	橋種（鋼橋・コンクリート橋）	橋長（m）	幅員（m）	点検計画（現行）										点検計画（次回予定）										点検記録			修繕計画（現行）										修繕計画（次回予定）										修繕年月	修繕内容	対策費用（千円）	措置記録	
道路橋名	（ﾌﾘｶﾞﾅ）									H25	H26	H27	H28	H29	H30	R1	R2	R3	R4	R5	R6	R7	R8	R9	R10	R11	R12	R13	R14	点検実施年度 ・H27年度 ・H28年度 ・H29年度 ・H30年度 ・R元年度 ・R02年度 ・R03年度 ・R04年度	点検実施年月 ・H26.04 ・ ・ ・ ・R04.12	判定区分 ・Ⅰ ・Ⅱ ・Ⅲ ・Ⅳ	H25	H26	H27	H28	H29	H30	R1	R2	R3	R4	R5	R6	R7	R8	R9	R10	R11	R12	R13	R14				再判定実施年月日	再判定区分 ・Ⅰ ・Ⅱ ・Ⅲ ・Ⅳ
黒山2号橋	ｸﾛﾔﾏ2ｺﾞｳｷｮｳ	町道黒山1号線	34° 51′ 12″	137° 08′ 05″	幸田町大字須美字黒山18	不明	RC橋	7.8	4.0				○					○					○				○		R03年度	R03.09	Ⅰ																									
黒山1号橋	ｸﾛﾔﾏ1ｺﾞｳｷｮｳ	町道黒山不馬入1号線	34° 51′ 06″	137° 08′ 07″	幸田町大字須美字黒山91	不明	RC橋	7.7	3.0				○					○					○				○		R03年度	R03.09	Ⅱ																									
不馬入1号橋	ﾒｲｽﾞﾏﾘ1ｺﾞｳｷｮｳ	町道黒山不馬入1号線	34° 51′ 00″	137° 08′ 10″	幸田町大字須美字不馬入49	不明	RC橋	4.8	4.0				○					○					○				○		R03年度	R03.10	Ⅰ																									
桐山1号橋	ｷﾘﾔﾏ1ｺﾞｳｷｮｳ	町道御休野掛ノ内1号橋	34° 50′ 52″	137° 08′ 34″	幸田町大字桐山字御休野3	2003	RC橋	8.6	6.5				○					○					○				○		R03年度	R03.10	Ⅰ																									
琴沢1号橋	ｺﾄｻﾞﾜ1ｺﾞｳｷｮｳ	町道琴沢広坪1号線	34° 50′ 51″	137° 08′ 53″	幸田町大字桐山字琴沢75	不明	RC橋	7.0	4.0				○					○					○				○		R03年度	R03.10	Ⅱ																									
縄手1号橋	ﾅﾜﾃｺﾞｳｷｮｳ	町道広坪縄手1号線	34° 50′ 45″	137° 08′ 55″	幸田町大字桐山字縄手44	不明	RC橋	8.0	4.9	○					○					○					○				R元年度	R1.10	Ⅱ																									
栩ノ木橋	ﾄﾁﾉｷﾊﾞｼ	町道栩ノ木道下1号線	34° 50′ 45″	137° 09′ 21″	幸田町大字六栗字甲ケ巣4	不明	RC橋	7.4	3.1				○					○					○				○		R03年度	R03.08	Ⅲ											○													
中川橋	ｶﾅｶﾞﾜﾊﾞｼ	町道金ヶ崎東大平1号線	34° 50′ 48″	137° 10′ 00″	幸田町大字六栗字金ケ崎	1985	RC橋	11.5	4.0				○					○					○				○		R03年度	R03.08	Ⅰ																									
共栄橋	ｷｮｳｴｲﾊﾞｼ	町道桐山中屋敷下屋敷1号橋	34° 50′ 35″	137° 08′ 52″	幸田町大字桐山字中屋敷23	1984	RC橋	8.3	4.0				○					○					○				○		R03年度	R03.10	Ⅰ																									
桐山中屋敷1号橋	ｷﾘﾔﾏﾅｶﾔｼｷﾁｺﾞｳｷｮｳ	町道桐山中屋敷下屋敷2号橋	34° 50′ 35″	137° 08′ 54″	幸田町大字桐山字中屋敷22	不明	RC橋	8.3	2.5				○					○					○				○		R03年度	R03.08	Ⅰ																									
縄手橋	ﾅﾜﾃﾊﾞｼ	町道縄手1号線	34° 50′ 46″	137° 09′ 03″	幸田町大字桐山字縄手44	不明	RC橋	4.0	3.2				○					○					○				○		R03年度	R03.08	Ⅱ																									
狭間1号橋	ﾊｻﾞﾏ1ｺﾞｳｷｮｳ	町道桐山狭間天ヶ峯1号線	34° 50′ 39″	137° 09′ 15″	幸田町大字桐山字狭間82	不明	RC橋	2.0	2.8				○					○					○				○		R03年度	R03.08	Ⅰ																									
迷々1号橋	ﾒｲﾒｲ1ｺﾞｳｷｮｳ	町道迷々桐山立岩1号線	34° 50′ 15″	137° 08′ 27″	幸田町大字桐山字迷々27	不明	RC橋	4.0	3.0				○					○					○				○		R03年度	R03.10	Ⅱ																									
仲坪1号橋	ﾅｶﾂﾎﾞ1ｺﾞｳｷｮｳ	町道迷々上屋敷1号線	34° 50′ 20″	137° 08′ 39″	幸田町大字桐山字仲坪62	不明	RC橋	7.4	2.9				○					○					○				○		R03年度	R03.10	Ⅰ																									
上屋敷橋	ｶﾐﾔｼｷﾊﾞｼ	町道幡ノ木桐山南屋敷１号線	34° 50′ 25″	137° 08′ 45″	幸田町大字桐山字上屋敷1	不明	RC橋	12.0	4.0					○					○					○					○	R4年度	R04.09	Ⅰ																									
上屋敷１号橋	ｶﾐﾔｼｷ1ｺﾞｳﾊﾞｼ	町道桐山南屋敷２号線	34° 50′ 22″	137° 08′ 48″	幸田町大字桐山字上屋敷27	不明	RC橋	3.0	4.1				○					○					○				○		R03年度	R03.10	Ⅱ																									
大河橋	ｵｵｶﾜﾊﾞｼ	町道大岩大クゴ１号線	34° 49′ 56″	137° 09′ 16″	幸田町大字逆川字大岩72	不明	RC橋	7.3	3.0				○					○					○				○		R03年度	R03.08	Ⅱ																									
大久後橋	ｵｵｸｺﾞﾊﾞｼ	町道大岩大クゴ１号線	34° 49′ 55″	137° 09′ 35″	幸田町大字逆川字大クゴ1	1983	PC橋	11.4	4.0				○					○					○				○		R03年度	R03.09	Ⅰ																									
形平橋	ｶﾀﾋﾗﾊﾞｼ	町道形平深溝深田１号線	34° 49′ 53″	137° 09′ 51″	幸田町大字深溝字形平	1988	RC橋	14.0	5.0				○					○					○				○		R03年度	R03.08	Ⅰ																						H28.3	橋床Co ブロックエ	1,500		
耕座橋	ｺｳｻﾞﾊﾞｼ	町道耕座蓑ヶ井戸１号線	34° 49′ 50″	137° 09′ 56″	幸田町大字深溝字耕座	1994	RC橋	10.8	4.0				○					○					○				○		R03年度	R03.08	Ⅱ																									
長田１号橋	ｵｻﾀﾞ1ｺﾞｳｷｮｳ	町道平附長田１号線	34° 49′ 46″	137° 11′ 11″	幸田町大字深溝字長田15	不明	RC橋	8.4	4.0				○					○					○				○		R03年度	R03.10	Ⅱ																									
上平附１号橋	ｶﾐﾋﾗﾂｹﾘ1ｺﾞｳｷｮｳ	町道上平附橋下１号線	34° 49′ 53″	137° 10′ 49″	幸田町大字深溝字上平附42	不明	RC橋	14.0	2.5				○					○					○				○		R03年度	R03.08	Ⅰ																									
二本橋１号橋	ﾆﾎﾝﾊﾞｼ1ｺﾞｳｷｮｳ	町道天王前二本橋１号線	34° 49′ 57″	137° 10′ 54″	幸田町大字深溝字二本橋9	不明	RC橋	5.0	4.0					○					○					○					○	R4年度	R04.08	Ⅱ																									
伊豫１号橋	ｲﾖﾖﾞｳｷｮｳ	町道天王前茶屋畑１号線	34° 49′ 54″	137° 10′ 58″	幸田町大字深溝字伊豫12	不明	RC橋	5.0	4.0					○					○					○					○	R4年度	R04.08	Ⅰ																									
櫓下１号橋	ﾔｸﾞﾗｼﾀ1ｺﾞｳｷｮｳ	町道櫓下裏門１号線	34° 49′ 49″	137° 11′ 01″	幸田町大字深溝字櫓下24	不明	RC橋	12.0	3.2					○					○					○					○	R4年度	R04.08	Ⅱ																									
裏門１号橋	ｳﾗﾓﾝ1ｺﾞｳｷｮｳ	町道櫓下裏門１号線	34° 49′ 44″	137° 10′ 55″	幸田町大字深溝字裏門7-1	不明	RC橋	3.0	5.4					○					○					○					○	R4年度	R04.08	Ⅱ																									
向江松１号橋	ﾑｶｴﾏﾂ1ｺﾞｳｷｮｳ	町道江松深溝小山１号線	34° 50′ 00″	137° 11′ 04″	幸田町大字深溝字向江松20	不明	RC橋	4.0	4.0			○					○				○					○			R2年度	R2.09	Ⅱ																									
深溝小山１号橋	ﾌｶｸﾞﾐｺﾔﾏ1ｺﾞｳｷｮｳ	町道鶴方西万野１号線	34° 49′ 57″	137° 11′ 03″	幸田町大字深溝字小山61	不明	RC橋	5.0	4.1			○					○				○					○			R2年度	R2.09	Ⅱ																									
深溝小山２号橋	ﾌｶｸﾞﾐｺﾔﾏ2ｺﾞｳｷｮｳ	町道鶴方深溝小山１号線	34° 49′ 54″	137° 11′ 06″	幸田町大字深溝字小山1	不明	RC橋	4.0	4.0			○					○				○					○			R2年度	R2.09	Ⅱ																									
北楠木１号橋	ｷﾀｸｽﾞﾉｷ1ｺﾞｳｷｮｳ	町道南楠木東万野１号線	34° 49′ 49″	137° 11′ 11″	幸田町大字深溝字北楠木6	不明	RC橋	4.0	4.0			○					○				○					○			R2年度	R2.09	Ⅱ																									
北楠木２号橋	ｷﾀｸｽﾞﾉｷ2ｺﾞｳｷｮｳ	町道西万野仲一木１号線	34° 49′ 46″	137° 11′ 14″	幸田町大字深溝字北楠木1	不明	RC橋	6.0	4.0			○					○				○					○			R2年度	R2.09	Ⅰ																									
引手１号橋	ﾋｷﾃﾞ1ｺﾞｳｷｮｳ	町道引手仍川１号線	34° 49′ 38″	137° 08′ 49″	幸田町大字逆川字引手30	不明	RC橋	7.0	4.0					○					○					○					○	R4年度	R04.08	Ⅱ																									
海谷橋	ｳﾐﾔﾊﾞｼ	町道海谷上一木１号線	34° 49′ 44″	137° 11′ 01″	幸田町大字深溝字中ノ島32	不明	RC橋	13.0	4.5					○					○					○					○	R4年度	R04.08	Ⅰ																									
岸明橋	ｶﾞﾝﾐｮｳﾊﾞｼ	町道中ノ島下島１号線	34° 49′ 41″	137° 11′ 04″	幸田町大字深溝字中ノ島21	不明	RC橋	13.0	3.5					○					○					○					○	R4年度	R04.08	Ⅰ																									
中ノ嶋橋	ﾅｶﾉｼﾏﾊﾞｼ	町道上一木下一木１号線	34° 49′ 42″	137° 11′ 08″	幸田町大字深溝字中ノ島14	不明	RC橋	11.0	3.6					○					○					○					○	R4年度	R04.08	Ⅰ																									
下嶋橋	ｼﾓｼﾞﾏﾊﾞｼ	町道上一木下一木１号線	34° 49′ 36″	137° 11′ 12″	幸田町大字深溝字下島	不明	RC橋	14.0	4.0						○						○				○					H30年度	H30.10	Ⅱ																									
石落１号橋	ｲｼｵﾁ1ｺﾞｳｷｮｳ	町道中一木石落1号線	34° 49′ 44″	137° 11′ 17″	幸田町大字深溝字石落6	不明	RC橋	6.0	4.0			○						○				○				○			R2年度	R2.09	Ⅱ																									
浅井戸３号橋	ｱｻｲﾄﾞ3ｺﾞｳｷｮｳ	町道浅井戸松葉１号線	34° 50′ 14″	137° 09′ 49″	幸田町大字深溝字浅井戸1	1985	RC橋	3.0	4.0					○					○					○					○	R4年度	R04.08	Ⅰ																									
浅井戸４号橋	ｱｻｲﾄﾞ4ｺﾞｳｷｮｳ	町道浅井戸松葉２号線	34° 50′ 15″	137° 09′ 53″	幸田町大字深溝字浅井戸4	1985	RC橋	7.0	4.0					○					○					○					○	R4年度	R04.08	Ⅰ																									
元屋敷橋	ｾﾄﾔｼｷﾊﾞｼ	町道菖蒲入郷西１号線	34° 51′ 22″	137° 07′ 55″	幸田町大字須美字元屋敷45	1968	RC橋	7.0	7.0		○					○				○					○				R元年度	R1.10	Ⅱ																									
楠木１号橋	ｸｽﾞﾉｷ1ｺﾞｳｷｮｳ	町道楠木１号線	34° 49′ 47″	137° 11′ 13″	幸田町大字深溝字楠木91	1988	RC橋	12.0	4.0			○					○				○					○			R2年度	R2.09	Ⅰ																									
よつかわ橋	ﾖﾂｶﾜﾊﾞｼ	町道引手仍川２号線	34° 49′ 41″	137° 08′ 48″	幸田町大字逆川字引手30	不明	RC橋	7.0	7.1		○					○				○					○				R元年度	R1.10	Ⅱ																									
東稲葉橋	ﾋｶﾞｼｲﾅﾊﾞﾊﾞｼ	町道東稲葉丸ヶ入1号線	34° 49′ 52″	137° 10′ 14″	幸田町大字深溝字丸ケ入11	2002	RC橋	14.0	8.0				○					○					○				○		R4年度	R04.09	Ⅱ																									
播ノ木橋	ﾊﾝﾉｷﾊﾞｼ	町道下屋敷桐山立岩1号線	34° 50′ 31″	137° 08′ 50″	幸田町大字桐山字口ノ木66	不明	RC橋	11.0	6.5				○					○					○				○		R4年度	R04.09	Ⅰ																									
堀金橋	ﾎﾘｶﾈﾊﾞｼ	町道下屋敷桐山立岩1号線	34° 50′ 15″	137° 08′ 50″	幸田町大字桐山字堀金2-1	不明	RC橋	6.0	4.5				○					○					○				○		R4年度	R04.08	Ⅰ																									
下羽根田2号橋	ｼﾓﾊﾈﾀ2ｺﾞｳｷｮｳ	町道長田1号線	34° 49′ 51″	137° 11′ 02″	幸田町大字深溝字天王前64	不明	RC橋	7.0	4.0			○					○				○					○			R2年度	R2.09	Ⅰ																									
中道1号橋	ﾅｶﾐﾁ1ｺﾞｳｷｮｳ	町道山川間小割1号線	34° 53′ 18″	137° 08′ 36″	幸田町大字永野字中道11	不明	RC橋	4.0	5.0				○					○					○				○		R4年度	R04.11	Ⅱ																									
須美橋	ｽﾐﾊﾞｼ	町道洗前筒花1号線	34° 51′ 13″	137° 08′ 04″	幸田町大字須美字洗前100	1981	RC橋	8.0	7.5		○				○					○					○				R元年度	R1.10	Ⅱ																									
広坪2号橋	ﾋﾛﾂﾎﾞ2ｺﾞｳｷｮｳ	町道広坪1号線	34° 50′ 47″	137° 08′ 56″	幸田町大字桐山字広坪	不明	RC橋	12.0	4.0					○					○					○				○	R4年度	R04.08	Ⅰ																									
広坪3号橋	ｾﾋﾛﾂﾎﾞ3ｺﾞｳｷｮｳ	町道広坪1号線	34° 50′ 48″	137° 08′ 49″	幸田町大字桐山字広坪42	不明	RC橋	7.0	4.2					○					○					○				○	R4年度	R04.08	Ⅲ																									
桐山2号橋	ｷﾘﾔﾏ2ｺﾞｳｷｮｳ	町道桐山深田2号線	34° 50′ 51″	137° 08′ 39″	幸田町大字桐山字深田27	2003	RC橋	9.0	6.5		○					○				○					○				R元年度	R1.10	Ⅰ																									
松ノ木橋	ﾏﾂﾉｷﾊﾞｼ	町道野場深田長坪1号線	34° 52′ 23″	137° 08′ 32″	幸田町大字野場字長坪64	2008	RC橋	8.0	4.0					○					○					○				○	R4年度	R04.08	Ⅰ																									
神前橋	ｶﾐﾏｴﾊﾞｼ	町道坂崎長槇１号線	34° 53′ 48″	137° 10′ 55″	幸田町大字長槇字神宮司	1978	RC橋	13.1	6.0				○					○					○				○		R03年度	R03.08	Ⅰ																									
御桜橋	ｺﾞｻﾞｸﾗﾊﾞｼ	町道高力菱池１号線	34° 52′ 33″	137° 09′ 52″	幸田町大字菱池字御殿5番1地先	1974	鋼橋	15.3	3.0				○					○					○				○		R03年度	R03.08	Ⅲ											○													
新維新橋	ｼﾝｲｼﾝﾊﾞｼ	町道永野菱池１号線	34° 52′ 44″	137° 09′ 21″	幸田町大字菱池字藻塚53番地先	1999	PC橋	44.0	9.2						○					○				○					H30年度	H30.11	Ⅰ																									
新御殿橋	ｼﾝｺﾞﾃﾝﾊﾞｼ	町道永野菱池１号線	34° 52′ 44″	137° 09′ 43″	幸田町大字菱池字城山133番地先	1996	鋼橋	24.0	9.3						○					○				○					H30年度	H30.10	Ⅱ																									
倉添橋	ｸﾗｿﾞｴﾊﾞｼ	町道六栗芦谷１号線	34° 51′ 25″	137° 09′ 49″	幸田町大字六栗字川添7番1地先	1973	鋼橋	21.0	12.0					○					○					○				○	R4年度	R04.10	Ⅱ		○																			H28.3	断面補修工　再アルカリ化補修工　表面元進行　伸縮継手工　ほか	20,000		
東野橋	ｾﾋｶﾞｼﾉﾊﾞｼ	町道野場横落線	34° 52′ 17″	137° 09′ 06″	幸田町大字野場字東野10番地先	1981	PC橋	14.5	3.0				○					○					○				○		R03年度	R03.09	Ⅰ																									
中吉橋	ｻｶｷｼﾊﾞｼ	町道坂崎野場１号線	34° 53′ 08″	137° 09′ 20″	幸田町大字菱池字中吉19番2地先	1973	鋼橋	50.0	2.7				○					○					○				○		R03年度	R03.09	Ⅱ				○	○															H30.2	断面補修工、継手工、ひび割れ補修工	20,000		
本丸橋	ﾎﾝﾏﾙﾊﾞｼ	町道野場横落線	34° 52′ 21″	137° 10′ 06″	幸田町大字菱池字本丸30番1地先	2009	PC橋	21.7	3.5				○					○					○				○		R03年度	R03.09	Ⅰ																									

施設名		路線名	緯度	経度	所在地	架設年次（西暦４桁）	橋種（鋼橋・コンクリート橋）	橋長（m）	幅員（m）	点検計画（現行）										点検計画（次回予定）										点検記録			修繕計画（現行）									修繕計画（次回予定）									修繕年月	修繕内容	対策費用（千円）	措置記録	
道路橋名	（ﾌﾘｶﾞﾅ）									H25	H26	H27	H28	H29	H30	R1	R2	R3	R4	R5	R6	R7	R8	R9	R10	R11	R12	R13	R14	点検実施年度 ・H27年度 ・H28年度 ・H29年度 ・H30年度 ・R元年度 ・R02年度 ・R03年度 ・R04年度	点検実施年月 ・H26.04 ・ ・ ・ ・R04.12	判定区分 ・Ⅰ ・Ⅱ ・Ⅲ ・Ⅳ	H25	H26	H27	H28	H29	H30	R1	R2	R3	R4	R5	R6	R7	R8	R9	R10	R11	R12	R13	R14				再判定実施年月日	再判定区分 ・Ⅰ ・Ⅱ ・Ⅲ ・Ⅳ
新川橋	（ｼﾝｶﾜﾊﾞｼ）	町道坂崎久保田１号線	34° 53′ 33″	137° 10′ 52″	幸田町大字坂崎字孝行42番1地先	1981	鋼橋	17.0	6.0						○					○					○					H30年度	H30.10	Ⅱ																							
一ノ瀬橋	（ｲﾁﾉｾﾊﾞｼ）	町道逆川深溝２号線	34° 49′ 55″	137° 09′ 54″	幸田町大字深溝字彤平8番1地先	1999	PC橋	16.0	10.3					○				○						○					○	R4年度	R04.09	Ⅰ																							
神前橋	（ｶﾐﾏｴﾊﾞｼ）	町道野場上六栗１号線	34° 50′ 57″	137° 09′ 44″	幸田町大字上六栗字堀合24番2地先	1977	PC橋	16.5	2.8				○				○						○				○			R03年度	R03.08	Ⅱ																							
堀留橋	（ﾎﾘﾄﾞﾒﾊﾞｼ）	町道深溝２号線	34° 49′ 32″	137° 11′ 26″	幸田町大字深溝字落合14番1地先	1966	PC橋	22.0	6.0				○				○						○				○			R03年度	R03.08	Ⅰ						○														R2.10	断面補修工、支承補修工	16,000		
城橋	（ｼﾛﾊﾞｼ）	町道坂崎荒子平成１号線	34° 53′ 56″	137° 09′ 56″	幸田町大字坂崎字荒子	1989	PC橋	16.0	5.0					○					○					○					○	R4年度	R04.09	Ⅰ																							
念仏橋	（ﾈﾝﾌﾞﾂﾊﾞｼ）	町道長嶺神宮寺西前１号線	34° 53′ 41″	137° 10′ 55″	幸田町大字久保田字石丸	1985	鋼橋	17.0	6.0				○				○						○				○			R03年度	R03.08	Ⅰ																							
鮒切橋	（ﾌﾅｷﾘﾊﾞｼ）	町道弁天直道１号線	34° 53′ 21″	137° 10′ 44″	幸田町大字坂崎字鍵場	1960	RC橋	18.5	4.5				○				○						○				○			R03年度	R03.09	Ⅱ																							
内宮橋	（ﾅｲｸﾞｳﾊﾞｼ）	町道内宮菱池大久後1号線	34° 53′ 02″	137° 09′ 42″	幸田町大字菱池字内宮	1968	PC橋	19.0	4.5				○				○						○				○			R03年度	R03.09	Ⅱ																							
高崎橋	（ﾀｶｻｷｷﾊﾞｼ）	町道高力広野大邸１号線	34° 53′ 15″	137° 10′ 18″	幸田町大字高力字高崎	1967	鋼橋	15.5	4.0				○				○						○				○			R03年度	R03.08	Ⅱ																							
大邸橋	（ｵｵﾔｼｷﾊﾞｼ）	町道高力広野大邸２号線	34° 53′ 15″	137° 10′ 27″	幸田町大字高力字広野	1965	PC橋	16.0	4.0				○				○						○				○			R03年度	R03.09	Ⅰ																							
茶屋坂橋	（ﾁｬﾔｻﾞｶﾊﾞｼ）	町道高崎１０号線	34° 53′ 11″	137° 10′ 21″	幸田町大字高力字高崎	1998	PC橋	15.0	5.5					○					○					○					○	R4年度	R04.11	Ⅰ																							
纐新橋	（ｲｼﾝﾊﾞｼ）	町道新田弓場１号線	34° 52′ 50″	137° 09′ 22″	幸田町大字菱池字横堤	1957	RC橋	38.0	4.0				○				○						○				○			R03年度	R03.09	Ⅲ																					撤去予定			
宮前橋	（ﾐﾔﾏｴﾊﾞｼ）	町道新田弓場１号線	34° 52′ 51″	137° 09′ 43″	幸田町大字菱池字弓場	1962	RC橋	16.0	4.5				○				○						○				○			R03年度	R03.09	Ⅲ										○													
下羽根１号橋	（ｼﾓﾊﾈﾊﾅｺﾞｳﾊﾞｼ）	町道下羽根４号線	34° 52′ 52″	137° 10′ 37″	幸田町大字大草字下羽根	1989	PC橋	15.0	2.0						○					○					○					H30年度	H30.09	Ⅰ																							
菱池前田１号橋	（ﾋﾋﾞｲｹﾏｴﾀﾞﾆｺﾞｳﾊﾞｼ）	町道菱池前田昆沙門１号線	34° 52′ 16″	137° 09′ 51″	幸田町大字菱池字前田	1972	鋼橋	16.0	3.5				○				○						○				○			R03年度	R03.08	Ⅱ																							
稲越橋	（ｲﾅｺｼﾊﾞｼ）	町道越丸高力稲場１号線	34° 53′ 10″	137° 10′ 09″	幸田町大字高力字稲場	1989	鋼橋	22.0	4.0					○					○					○					○	R4年度	R04.12	Ⅰ																							
藪の西橋	（ﾔﾌﾞﾉﾆｼﾊﾞｼ）	町道相見区画５０号線	34° 53′ 22″	137° 09′ 31″	幸田町大字藪ノ西	1965	RC橋	15.0	4.5					○					○					○					○	R4年度	R04.11	Ⅰ																							
御殿橋	（ｺﾞﾃﾝﾊﾞｼ）	町道城山荒子１号線	34° 52′ 42″	137° 09′ 43″	幸田町大字菱池字城山	1954	鋼橋	23.0	3.5				○				○						○				○			R03年度	R03.09	Ⅱ							○														ひび割れ補修工、断面補修工	25,000		
観音橋	（ｶﾝﾉﾝﾊﾞｼ）	町道菱池前田１号線	34° 52′ 21″	137° 09′ 38″	幸田町大字菱池字萱堂	1960	RC橋	49.6	3.6				○				○						○				○			R03年度	R03.09	Ⅱ																							
新田橋	（ｼﾝﾃﾞﾝﾊﾞｼ）	町道菱池角田丸池１号線	34° 53′ 16″	137° 09′ 05″	幸田町大字菱池字角田	1957	RC橋	38.0	4.0						○					○					○					H30年度	H30.11	Ⅲ								○												断面補修工	6,000		
地蔵堂橋	（ｼﾞｿﾞｳﾄﾞｳﾊﾞｼ）	町道地蔵堂本丸１号線	34° 52′ 24″	137° 10′ 05″	幸田町大字菱池字地蔵堂	1965	PC橋	14.6	4.5				○				○						○				○			R03年度	R03.09	Ⅰ																							
内池１号橋	（ｳﾁｲｹﾅｺﾞｳﾊﾞｼ）	町道内池７号線	34° 51′ 55″	137° 09′ 37″	幸田町大字菱池字内池	1962	PC橋	19.0	6.0					○					○					○					○	R4年度	R04.09	Ⅱ																							
米倉橋	（ﾖﾒｸﾗﾊﾞｼ）	町道河原崎鵜島１号線	34° 52′ 11″	137° 09′ 12″	幸田町大字野場字川原崎	1987	PC橋	17.0	4.0					○					○					○					○	R4年度	R04.10	Ⅰ																							
六反田１号橋	（ﾛｸﾀﾝﾀﾞﾆｺﾞｳﾊﾞｼ）	町道北後六反田１号線	34° 51′ 36″	137° 09′ 47″	幸田町大字六栗字六反田	1982	鋼橋	22.0	2.0						○					○					○					H30年度	H30.10	Ⅲ						○														H31.3	鋼製床版補修工	800		
大木橋	（ｵｵｷﾊﾞｼ）	町道大木六栗角田１号線	34° 51′ 20″	137° 09′ 51″	幸田町大字六栗字大木	1974	鋼橋	20.0	5.0				○				○						○				○			R03年度	R03.08	Ⅱ																							
江丁橋	（ｴﾁｮｳﾊﾞｼ）	町道堀留黒田１号線	34° 49′ 30″	137° 11′ 31″	幸田町大字深溝字堀留	1978	PC橋	19.2	4.5				○				○						○				○			R03年度	R03.08	Ⅱ																							
逆川橋	（ｻｶｶﾜﾊﾞｼ）	町道善田山引手１号線	34° 49′ 44″	137° 08′ 44″	幸田町大字逆川字山崎	1979	鋼橋	55.0	2.7				○				○						○				○			R03年度	R03.09	Ⅱ						○														H31.1	ひび割れ補修工、断面補修工	8,200		
深溝跨線橋	（ﾌｶﾐｿﾞｺｾﾝｷｮｳ）	町道東金ケ崎小皿１号線	34° 50′ 39″	137° 10′ 08″	幸田町大字深溝字大平	1998	鋼橋・PC橋	142.0	9.0		○					○					○				○					R2年度	R2.09	Ⅰ																							
餅田人道橋	（ﾓﾁﾀﾞｼﾞﾝﾄﾞｳｷｮｳ）	町道餅田２号線	34° 51′ 20″	137° 09′ 53″	幸田町大字芦谷字餅田	2006	PC橋	21.0	2.0						○					○					○					H30年度	H30.10	Ⅰ																							
須美竹ノ下側道１号橋	（ｽﾐﾀｹﾉｼﾀｶﾞﾜﾄﾞｳｲﾁｺﾞﾊﾞｼ）	町道須美北山須美竹ノ下１号線	34° 51′ 33″	137° 07′ 26″	幸田町大字須美字竹ノ下	2006	PC橋	23.0	4.0						○					○					○					H30年度	H30.09	Ⅰ																							
須美竹ノ下側道２号橋	（ｽﾐﾀｹﾉｼﾀｶﾞﾜﾄﾞｳﾆｺﾞﾊﾞｼ）	町道寒地牛ノ松１号線	34° 51′ 33″	137° 07′ 25″	幸田町大字須美字竹ノ下	2006	PC橋	23.0	6.0						○					○					○					H30年度	H30.09	Ⅰ																							
須美高架１号橋	（ｽﾐｺｳｶｲﾁｺﾞﾊﾞｼ）	町道須美南山４号線	34° 51′ 11″	137° 07′ 47″	幸田町大字須美字南山	2006	PC橋	40.0	5.0						○					○					○					H30年度	H30.12	Ⅰ																							
須美高架２号橋	（ｽﾐｺｳｶﾆｺﾞﾊﾞｼ）	町道須美南山５号線	34° 51′ 06″	137° 07′ 52″	幸田町大字須美字南山	2006	PC橋	41.0	5.0						○					○					○					H30年度	H30.12	Ⅰ																							
与荒子２号橋	（ﾖﾌｱﾗｺｺｳﾊﾞｼ）	町道坂崎与荒子昭和１号線	34° 54′ 00″	137° 10′ 02″	幸田町大字坂崎字船附46	1990	PC橋	24.0	17.3				○				○					○					○			R03年度	R03.08	Ⅱ																							
須美高架３号橋	（ｽﾐｺｳｶｻﾝｺﾞﾊﾞｼ）	町道須美前山１号線	34° 51′ 01″	137° 07′ 59″	幸田町大字須美字前山9-8	2005	PC橋	37.0	5.1						○					○					○					H30年度	H30.12	Ⅱ																							
船着橋	（ﾌﾅﾂｷﾊﾞｼ）	町道相見菱池線	34° 53′ 09″	137° 09′ 50″	幸田町大字相見字西屋敷11番地先	2007	鋼橋	26.0	18.0						○					○					○					H30年度	H30.10	Ⅱ																							
相見歩道橋	（ｱｲﾐﾎﾄﾞｳｷｮｳ）	町道相見区画自歩道１６号線	34° 53′ 10″	137° 09′ 37″	幸田町大字相見字新田内	2011	RC橋	16.0	4.0		○					○					○				○					R元年度	R1.10	Ⅱ																							
野場清水１号橋	（ﾉﾊﾞｼﾐｽﾞﾆｺﾞｳｷｮｳ）	町道北切２号線	34° 52′ 23″	137° 08′ 51″	幸田町大字野場字清水63	不明	RC橋	2.0	5.3					○					○					○					○	R4年度	R04.08	Ⅰ																							
東野１号橋	（ﾋｶﾞｼﾉﾆｺﾞｳｷｮｳ）	町道針欠１号線	34° 53′ 43″	137° 11′ 28″	幸田町大字長嶺字東野52	不明	RC橋	2.0	4.0					○					○					○					○	R4年度	R04.09	Ⅰ																							
戸井１号橋	（ﾄｲﾛﾆｺﾞｳｷｮｳ）	町道下北野戸井１号線	34° 51′ 45″	137° 09′ 34″	幸田町大字六栗字戸井57	不明	RC橋	2.0	5.9					○					○					○					○	R4年度	R04.08	Ⅰ																							
市場浦１号橋	（ｲﾁﾊﾞｳﾗﾖﾛﾞｳｷｮｳ）	町道西ヶ崎前揚り山１号線	34° 53′ 45″	137° 10′ 38″	幸田町大字坂崎字市場浦	不明	RC橋	3.0	5.4					○					○					○					○	R4年度	R04.09	Ⅰ																							
市場浦４号橋	（ｲﾁﾊﾞｳﾗﾖﾛﾞｳｷｮｳ）	町道西ヶ崎前市場浦２号線	34° 53′ 39″	137° 10′ 49″	幸田町大字坂崎字市場浦	不明	RC橋	3.0	5.5					○					○					○					○	R4年度	R04.09	Ⅰ																							
西池田１号橋	（ﾆｼｲｹﾀﾞﾆｺﾞｳｷｮｳ）	町道西池田野場池端１号線	34° 52′ 37″	137° 08′ 57″	幸田町大字野場字西池田12	不明	RC橋	3.0	3.6					○					○					○					○	R4年度	R04.08	Ⅰ																							
坂崎山添１号橋	（ｻｶｻﾞｷﾔﾏｿﾞｴﾆｺﾞｳｷｮｳ）	町道坂崎稀坂崎山添１号線	34° 53′ 58″	137° 10′ 21″	幸田町大字坂崎字山添113	不明	RC橋	3.0	6.5						○					○					○					H30年度	H30.09	Ⅱ																							
竹下１号橋	（ﾀｹﾝｼﾀﾆｺﾞｳｷｮｳ）	町道石ノ塔道坂１号線	34° 53′ 52″	137° 10′ 22″	幸田町大字坂崎字竹下40	不明	RC橋	3.0	3.4						○					○					○					H30年度	H30.09	Ⅱ																							
浅井戸１号橋	（ｱｻｲﾄﾞﾆｺﾞｳｷｮｳ）	町道浅井戸舟山１号線	34° 50′ 15″	137° 09′ 57″	幸田町大字深溝字浅井戸5	不明	RC橋	3.0	5.8						○					○					○					H30年度	H30.10	Ⅱ																							
六反２号橋	（ﾛｸﾀﾝ2ｺﾞｳｷｮｳ）	町道六反竹下１号線	34° 53′ 50″	137° 10′ 26″	幸田町大字坂崎字六反114	不明	RC橋	3.0	5.6						○					○					○					H30年度	H30.09	Ⅱ																							
黒瀬１号橋	（ｸﾛｾﾋﾛｺﾞｳｷｮｳ）	町道粳原黒瀬１号線	34° 53′ 47″	137° 10′ 34″	幸田町大字坂崎字黒瀬124	不明	RC橋	3.0	5.4						○					○					○					H30年度	H30.09	Ⅱ																							
市場浦２号橋	（ｲﾁﾊﾞｳﾗﾖﾛﾞｳｷｮｳ）	町道西ヶ崎前揚り山２号線	34° 53′ 43″	137° 10′ 42″	幸田町大字坂崎字市場浦	不明	RC橋	3.0	6.9						○					○					○					H30年度	H30.09	Ⅱ																							
佛山１号橋	（ﾎﾄｹﾔﾏﾆｺﾞｳｷｮｳ）	町道仏山高崎２号線	34° 53′ 09″	137° 10′ 06″	幸田町大字高力字仏山7	不明	RC橋	3.0	7.5						○					○					○					H30年度	H30.09	Ⅱ																							
悪水橋	（ｱｸｽｲﾊﾞｼ）	町道新田弓場１号線	34° 52′ 58″	137° 09′ 04″	幸田町大字菱池字新田92	不明	RC橋	3.0	4.7						○					○					○					H30年度	H30.09	Ⅰ																							
祢宜屋敷１号橋	（ﾈｷﾞﾔﾝｷﾖﾆｺﾞｳｷｮｳ）	町道祢宜屋敷薬師前１号線	34° 52′ 38″	137° 11′ 24″	幸田町大字大草字祢宜屋敷	不明	RC橋	4.0	4.3						○					○					○					H30年度	H30.11	Ⅰ																							
~~樫平１号橋~~	~~（ｶｼﾋﾗﾆｺﾞｳｷｮｳ）~~	~~町道一ノ沢樫平１号線~~	34° 49′ 32″	137° 09′ 59″		~~不明~~		~~4.0~~	~~1.8~~																					~~H30年度~~																							
浅井戸２号橋	（ｱｻｲﾄﾞﾆｺﾞｳｷｮｳ）	町道逆川深溝１号線	34° 50′ 15″	137° 09′ 56″	幸田町大字深溝字浅井戸6番3地先	不明	RC橋	5.0	7.2						○					○					○					H30年度	H30.10	Ⅱ																							
平成１号橋	（ﾍｲｾｲﾆｺﾞｳｷｮｳ）	町道坂崎与荒子昭和１号線	34° 53′ 31″	137° 09′ 40″	幸田町大字高力字平成16	不明	PC橋	5.0	4.4						○					○					○					H30年度	H30.09	Ⅱ																							
舟山２号橋	（ﾌﾅﾔﾏﾆｺﾞｳｷｮｳ）	町道浅井戸舟山１号線	34° 50′ 21″	137° 10′ 11″	幸田町大字深溝字舟山49	不明	RC橋	6.0	3.8						○					○					○					H30年度	H30.10	Ⅱ																							
川原橋	（ｶﾜﾊﾗﾊﾞｼ）	町道直道下六條１号線	34° 52′ 58″	137° 10′ 39″	幸田町大字大草字築田I	不明	RC橋	8.0	4.0						○					○					○					H30年度	H30.09	Ⅰ																							
荻長根１号橋	（ｵｷﾞﾅｶﾞﾈﾆｺﾞｳｷｮｳ）	町道横落長根郷東１号線	34° 51′ 58″	137° 10′ 39″	幸田町大字荻字長根211	不明	RC橋	8.0	2.0						○					○					○					H30年度	H30.10	Ⅱ																							
荒田１号橋	（ｱﾗﾀﾞﾆｺﾞｳｷｮｳ）	町道錦田幸田１号線	34° 51′ 48″	137° 09′ 53″	幸田町大字菱池字荒田109	不明	RC橋	9.0	10.7		○					○					○				○					R元年度	R1.10	Ⅱ																							

施設名		路線名	緯度	経度	所在地	架設年次（西暦４桁）	橋種（鋼橋・コンクリート橋）	橋長（m）	幅員（m）	点検計画（現行）										点検計画（次回予定）										点検記録			修繕計画（現行）										修繕計画（次回予定）										修繕年月	修繕内容	対策費用（千円）	措置記録	
道路橋名	（ﾌﾘｶﾞﾅ）									H25	H26	H27	H28	H29	H30	R1	R2	R3	R4	R5	R6	R7	R8	R9	R10	R11	R12	R13	R14	点検実施年度 ・H27年度 ・H28年度 ・H29年度 ・H30年度 ・R元年度 ・R02年度 ・R03年度 ・R04年度	点検実施年月 ・H26.04 ・ ・ ・ ・R04.12	判定区分 ・Ⅰ ・Ⅱ ・Ⅲ ・Ⅳ	H25	H26	H27	H28	H29	H30	R1	R2	R3	R4	R5	R6	R7	R8	R9	R10	R11	R12	R13	R14				再判定実施年月日	再判定区分 ・Ⅰ ・Ⅱ ・Ⅲ ・Ⅳ
沢田１号橋	ｻﾜﾀﾞﾊﾞｼｮｳｷｮｳ	町道瓶割奉行１号線	34°52'13"	137°10'24"	幸田町大字菱池字沢田35	不明	鋼橋	9.0	2.0						○					○					○					H30年度	H30.10	Ⅲ					○																H31.3	木製床版木製取替工	1,400		
西脇１号橋	ﾆｼﾜｷﾊﾞｼｮｳｷｮｳ	町道野場西脇下片田２号線	34°52'17"	137°08'41"	幸田町大字野場字西脇1	不明	RC橋	2.0	2.0					○				○					○					○	R4年度	R04.08	Ⅰ																									
菱池５号橋	ﾋｼｲｹﾌﾞﾊﾞｼｮｳｷｮｳ	町道菱池菱池４号線	34°52'27"	137°09'15"	幸田町大字菱池字菱池138	不明	RC橋	2.0	3.3					○				○					○					○	R4年度	H29.09	Ⅱ																				H30.3	橋梁修繕一式			
菱池７号橋	ﾋｼｲｹ7ﾌﾞﾊﾞｼｮｳｷｮｳ	町道菱池菱池５号線	34°52'23"	137°09'16"	幸田町大字菱池字菱池217	不明	RC橋	2.0	4.0					○				○					○					○	R4年度	R04.11	Ⅰ																									
大古内１号橋	ｵｵｺﾅｲﾊﾞｼｮｳｷｮｳ	町道大古内４号線	34°49'46"	137°08'54"	幸田町大字逆川字大古内22	不明	RC橋	2.0	3.0					○				○					○					○	R4年度	R04.08	Ⅲ																									
堀金１号橋	ﾎﾘｶﾞﾈﾊﾞｼｮｳｷｮｳ	町道堀金２号線	34°50'12"	137°08'49"	幸田町大字桐山字堀金28	不明	RC橋	3.0	2.7					○				○					○					○	R4年度	R04.08	Ⅱ																									
神山１号橋	ｶﾐﾔﾏﾊﾞｼｮｳｷｮｳ	町道高崎神山２号線	34°53'05"	137°10'10"	幸田町大字高力字神山301	不明	RC橋	3.0	4.6					○				○					○					○	R4年度	R04.11	Ⅰ																									
菱池１０号橋	ﾋｼｲｹ10ﾊﾞｼｮｳｷｮｳ	町道菱池菱池８号線	34°52'14"	137°09'25"	幸田町大字菱池字菱池449	不明	RC橋	3.0	4.0					○				○					○					○	R4年度	R04.09	Ⅱ																									
六反田２号橋	ﾛｸﾀﾝﾀﾞ2ｺﾞｳｷｮｳ	町道六栗清水六反田１号線	34°51'40"	137°09'37"	幸田町大字六栗字六反田48	不明	RC橋	3.0	4.5					○				○					○					○	R4年度	R04.08	Ⅰ																									
柿添１号橋	ｶｷｿﾞｴﾊﾞｼｮｳｷｮｳ	町道長嶺柿添１号線	34°53'57"	137°11'13"	幸田町大字長嶺字柿添7	不明	RC橋	3.0	3.0						○					○					○					H30年度	H30.09	Ⅱ																									
新排橋	ｼﾝﾊｲﾊﾞｼ	町道新田弓場１号線	34°52'52"	137°09'17"	幸田町大字菱池字横堤75	不明	RC橋	3.0	4.5						○					○					○					H30年度	H30.09	Ⅱ																									
菱池９号橋	ﾋｼｲｹ9ﾊﾞｼｮｳｷｮｳ	町道菱池菱池７号線	34°52'17"	137°09'25"	幸田町大字菱池字菱池382	不明	RC橋	3.0	4.0						○					○					○					H30年度	H30.09	Ⅰ																									
大クゴ１号橋	ｵｵｸｺﾞﾊﾞｼｮｳｶFZ64:L264ｷ	町道大クゴ２号線	34°49'49"	137°09'33"	幸田町大字逆川字大クゴ36	不明	RC橋	3.0	1.9						○					○					○					H30年度	H30.10	Ⅱ																									
金下１号橋	ｺｶﾞﾈﾊﾞｼｮｳｷｮｳ	町道金下５号線	34°52'35"	137°11'26"	幸田町大字大草字金下41	不明	RC橋	3.0	2.0						○					○					○					H30年度	H30.09	Ⅱ																									
下屋敷２号橋	ｼﾓﾔｼｷ2ｺﾞｳｷｮｳ	町道下屋敷善師１号線	34°50'26"	137°10'28"	幸田町大字深溝字下屋敷22	不明	RC橋	4.0	1.6			○					○					○				○			R2年度	R2.09	Ⅰ																									
菱池６号橋	ﾋｼｲｹ6ﾊﾞｼｮｳｷｮｳ	町道菱池菱池４号線	34°52'28"	137°09'22"	幸田町大字菱池字菱池148	不明	RC橋	4.0	4.0						○					○					○					H30年度	H30.09	Ⅰ																									
菱池８号橋	ﾋｼｲｹ8ﾊﾞｼｮｳｷｮｳ	町道菱池菱池５号線	34°52'25"	137°09'23"	幸田町大字菱池字菱池277	不明	RC橋	4.0	4.0						○					○					○					H30年度	H30.09	Ⅰ																									
引手３号橋	ﾋｷﾃ3ﾊﾞｼｮｳｷｮｳ	町道引手奥１号線	34°49'20"	137°09'02"	幸田町大字逆川字引手32	不明	RC橋	4.0	2.0						○					○					○					H30年度	H30.10	Ⅱ																									
菱池３号橋	ﾋｼｲｹ3ﾊﾞｼｮｳｷｮｳ	町道菱池菱池１号線	34°52'35"	137°09'21"	幸田町大字菱池字菱池28	不明	RC橋	4.0	4.0						○					○					○					H30年度	H30.09	Ⅲ						○																断面補修工	1,000		
菱池４号橋	ﾋｼｲｹ4ﾊﾞｼｮｳｷｮｳ	町道菱池菱池３号線	34°52'32"	137°09'21"	幸田町大字菱池字菱池72	不明	RC橋	4.0	4.0						○					○					○					H30年度	H30.09	Ⅰ																									
横落長根２号橋	ﾖｺｵﾁﾅｶﾞﾈ2ｺﾞｳｷｮｳ	町道横落長根小坂１号線	34°52'01"	137°10'37"	幸田町大字横落字長根61	不明	RC橋	5.0	2.1						○					○					○					H30年度	H30.10	Ⅰ																									
引手２号橋	ﾋｷﾃ2ｺﾞｳｷｮｳ	町道奥引手１号線	34°49'25"	137°08'53"	幸田町大字逆川字引手14	不明	RC橋	6.0	1.6						○					○					○					H30年度	H30.10	Ⅱ																									
郷西１号橋	ｺﾞｳﾆｼﾊﾞｼｮｳｷｮｳ	町道向屋敷須美元屋敷１号線	34°51'24"	137°07'50"	幸田町大字須美字郷西90	不明	RC橋	6.0	1.5						○					○					○					H30年度	H30.10	Ⅱ																									
大坪１号橋	ｵｵﾂﾎﾞﾊﾞｼｮｳｷｮｳ	町道逆川大坪前ヶ沢１号線	34°49'49"	137°09'01"	幸田町大字逆川字大坪88	不明	RC橋	7.0	1.7						○					○					○					H30年度	H30.10	Ⅱ																									
大草下３号橋	ｵｵｸｻｼﾓ3ｺﾞｳｷｮｳ	町道大草下３号線	34°53'02"	137°10'26"	幸田町大字大草字下471	不明	RC橋	8.0	3.0						○					○					○					H30年度	H30.09	Ⅱ																									
長根尻４号橋	ﾅｶﾞﾈｼﾞﾘ4ｺﾞｳｷｮｳ	町道長根尻３号線	34°52'15"	137°10'25"	幸田町大字大草字長根尻	不明	RC橋	8.0	2.0			○					○					○				○			R2年度	R2.09	Ⅰ																									
後田１号橋	ｳｼﾛﾀﾞﾊﾞｼｮｳｷｮｳ	町道後田荻下１号線	34°51'45"	137°10'54"	幸田町大字荻字後田401	不明	RC橋	8.0	1.3						○					○					○					H30年度	H30.10	Ⅱ																									
東馬場崎１号橋	ﾋｶﾞｼﾊﾞﾊﾞｻｷﾊﾞｼｮｳｷｮｳ	町道東馬場崎２号線	34°53'52"	137°11'08"	幸田町大字長嶺字東馬場崎	不明	RC橋	9.0	2.0						○					○					○					H30年度	H30.09	Ⅱ																									
長根２号橋	ﾅｶﾞﾈ2ｺﾞｳｷｮｳ	町道横落長根郷中２号線	34°52'07"	137°10'29"	幸田町大字横落字長根176	不明	RC橋	9.0	2.0			○					○					○				○			R2年度	R2.09	Ⅰ						○																H31.3	鋼桁補修工	1,000		
北谷道１号橋	ｷﾀﾀﾆﾐﾁﾊﾞｼｮｳｷｮｳ	町道北谷道１号線	34°52'44"	137°11'03"	幸田町大字大草字北谷道43	不明	RC橋	10.0	2.0						○					○					○					H30年度	H30.09	Ⅰ																									
大坪橋	ｵｵﾂﾎﾞﾊﾞｼ	町道上海戸川原１号線	34°49'54"	137°09'12"	幸田町大字逆川字川原	不明	RC橋	10.0	4.1						○					○					○					H30年度	H30.10	Ⅱ																									
大坪２号橋	ｵｵﾂﾎﾞﾊﾞ2ｺﾞｳｷｮｳ	町道大クゴ１号線	34°49'52"	137°09'10"	幸田町大字逆川字大坪23	不明	RC橋	11.0	1.8						○					○					○					H30年度	H30.10	Ⅰ																									
大坪橋	ｵｵﾂﾎﾞﾊﾞｼ	町道上六栗大坪１号線	34°50'46"	137°09'29"	幸田町大字上六栗字大坪28	不明	RC橋	11.0	2.0						○					○					○					H30年度	H30.10	Ⅱ																									
下羽根２号橋	ｼﾓﾊﾞﾈ2ｺﾞｳｷｮｳ	町道林３号線	34°52'50"	137°10'40"	幸田町大字大草字下羽根36	不明	RC橋	13.0	2.0						○					○					○					H30年度	H30.09	Ⅱ																									
四十五間１号橋	ｼｼﾞｭｳｺﾞﾊﾝﾏﾁﾊﾞｼｮｳｷｮｳ	町道相見区画４４号線	34°53'30"	137°09'34"	幸田町大字高力字四十五間	不明	RC橋	13.0	1.8						○					○					○					H30年度	H30.11	Ⅱ																									
五反田２号橋	ｺﾞﾀﾝﾀﾞ2ｺﾞｳｷｮｳ	町道林畔向江松１号線	34°50'20"	137°11'16"	幸田町大字深溝字五反田	不明	RC橋	13.5	13.6				○					○					○					○	R03年度	R03.10	Ⅰ																									
菱池２号橋	ﾋｼｲｹ2ｺﾞｳｷｮｳ	町道菱池菱池１号橋	34°52'34"	137°09'13"	幸田町大字菱池字菱池19	不明	RC橋	2.3	14.5				○					○					○					○	R03年度	R03.10	Ⅰ																									
中吉１号橋	ﾅｶｷｼﾁｮｳｷｮｳ	町道中吉１号線	34°53'07"	137°09'30"	幸田町大字相見字新田内６７	2013	RC橋	2.3	0.4				○					○					○					○	R03年度	R03.09	Ⅰ																									
菱池前田２号橋	ﾋｼｲｹﾏｴﾀﾞ2ｺﾞｳｷｮｳ	町道菱池前田１３号線	34°52'08"	137°09'50"	幸田町大字菱池字前田102-1	2015	RC橋	8.0	13.0						○					○					○					H30年度	H31.03	Ⅰ																									