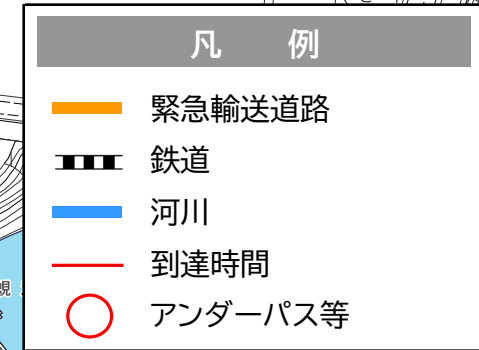
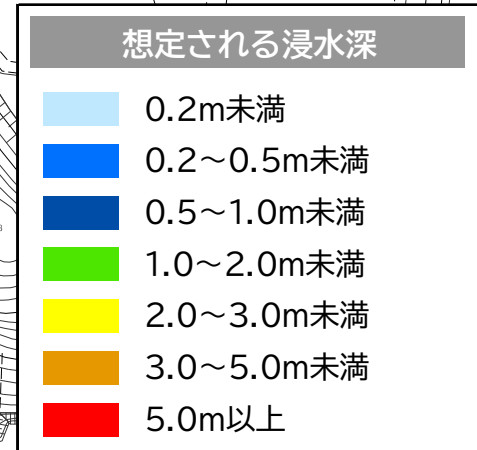
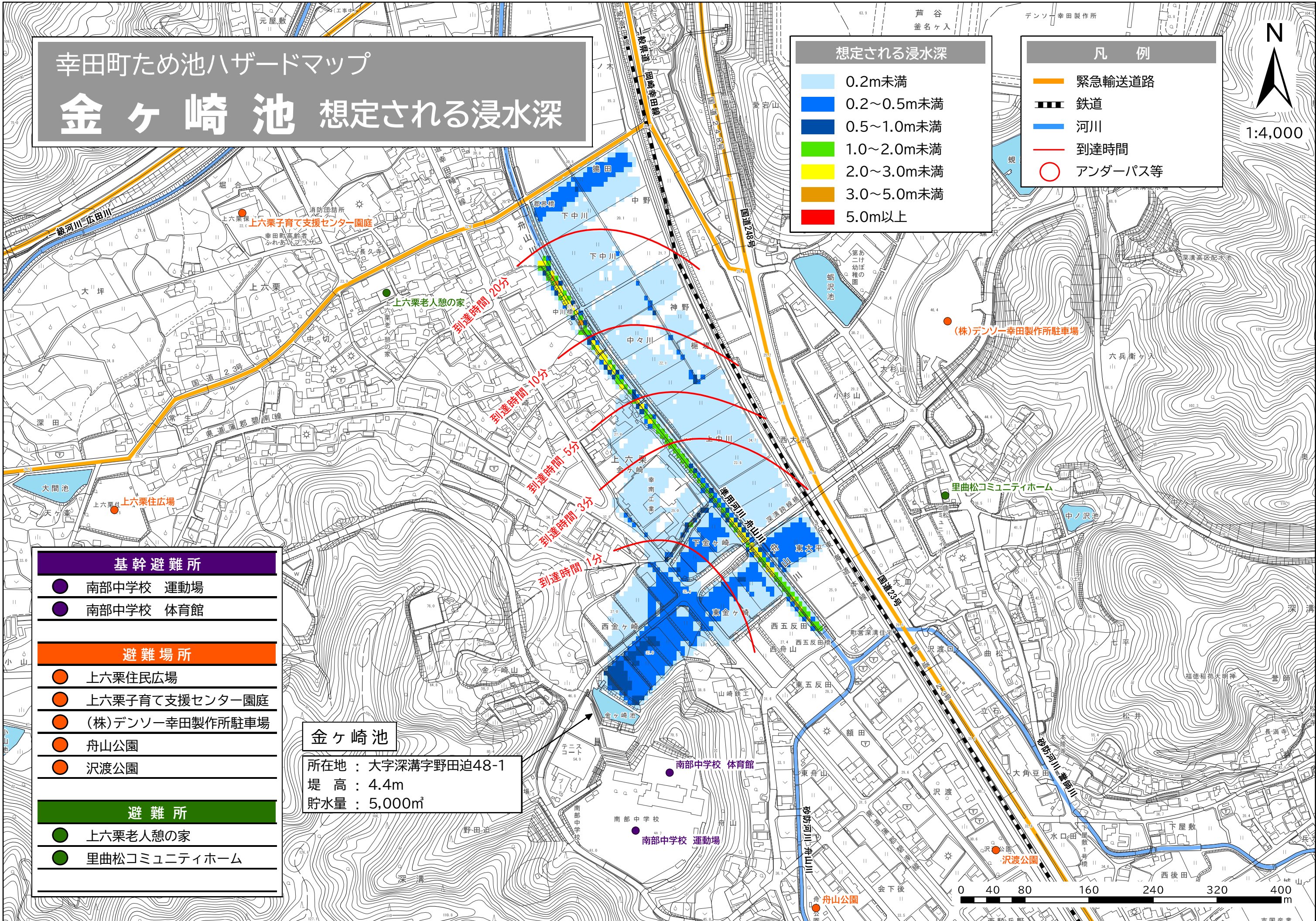


幸田町ため池ハザードマップ

金ヶ崎池 想定される浸水深



N
1:4,000



- | 基幹避難所 | |
|-------|-----------------|
| ● | 南部中学校 運動場 |
| ● | 南部中学校 体育館 |
| 避難場所 | |
| ● | 上六栗住民広場 |
| ● | 上六栗子育て支援センター園庭 |
| ● | (株)デンソー幸田製作所駐車場 |
| ● | 舟山公園 |
| ● | 沢渡公園 |
| 避難所 | |
| ● | 上六栗老人憩の家 |
| ● | 里曲松コミュニティホーム |

金ヶ崎池
 所在地：大字深溝字野田迫48-1
 堤高：4.4m
 貯水量：5,000m³

