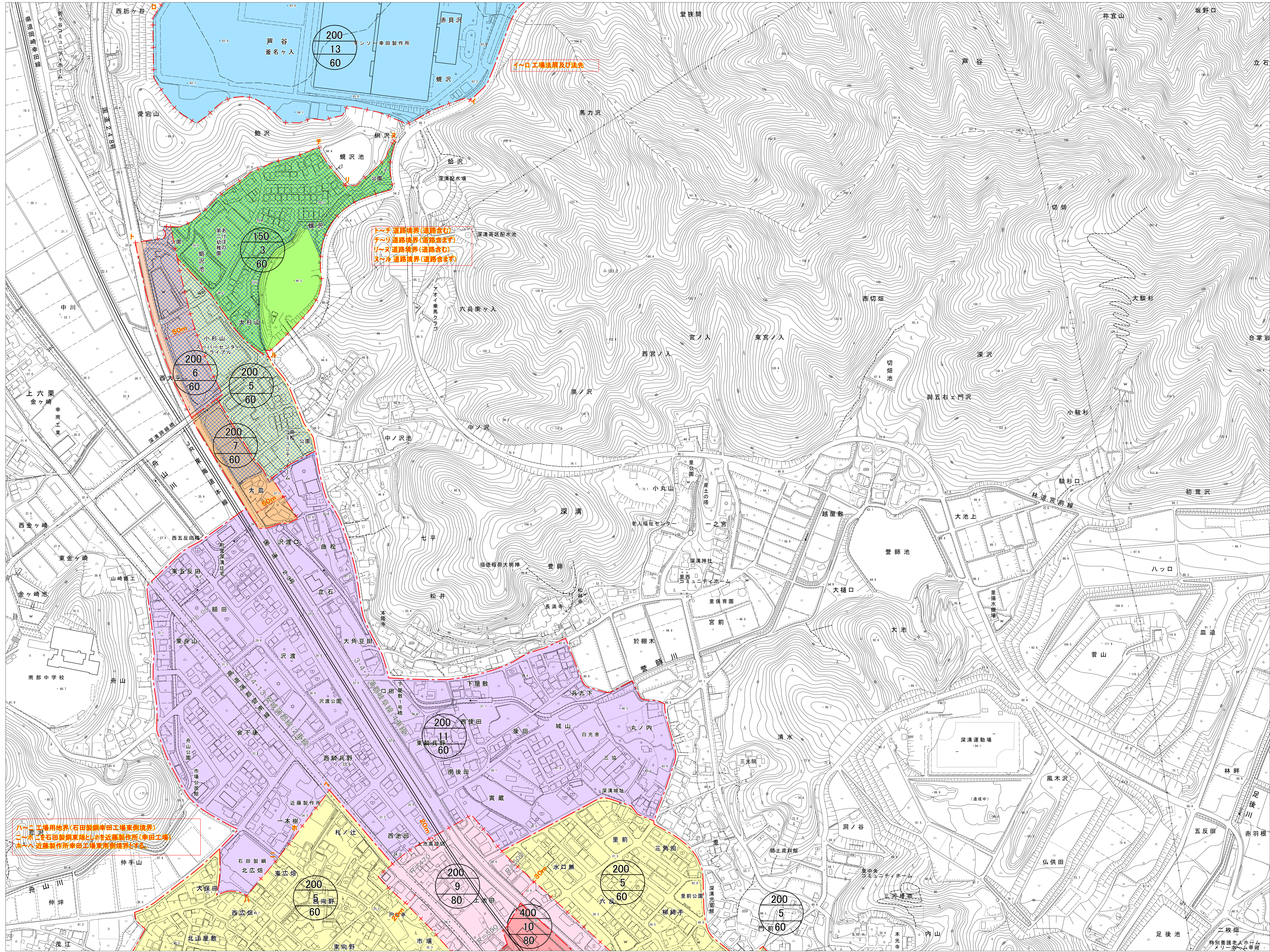
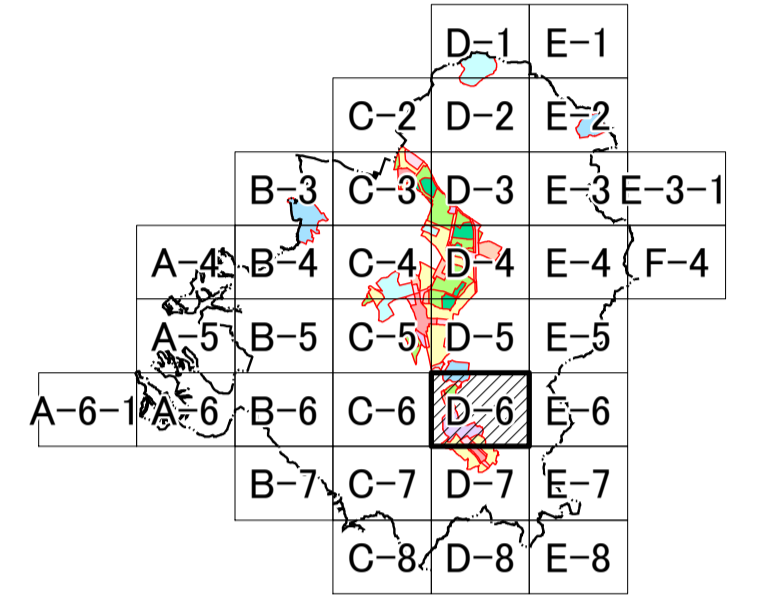



幸田町 用途地域計画図

西三河都市計画
(幸田町)
用途地域 計画図
D-6
縮尺 1:2,500



ハニ 工場用地(石田製鋼等工場東側境界)
ニ 石田製鋼東側境界(幸田工場)
ハニ 近藤製作所幸田工場東側境界

トニ 道路境界(道路含む)
チニ 道路境界(道路含む)
リニ 道路境界(道路含む)
スニ 道路境界(道路含む)

イノ工場法層及び法外

凡 例	
1	第一種低層住居専用地域 (建築物の高さ制限 10m)
2	第二種低層住居専用地域
3	第一種中高層住居専用地域
4	第二種中高層住居専用地域
5	第一種住居地域
6	第二種住居地域
7	準住居地域
8	田園住居地域
9	近隣商業地域
10	商業地域
11	準工業地域
12	工業地域
13	工業専用地域

凡 例	
	道路(河川等)を有する地形地の中心線を境界とする場合
	字界、町界等の行政区界を境界とする場合
	その他の場合
	容積率(%)
	用途番号一建築物の高さの限度
	建ぺい率(%)
	土地区画整理事業区域

